

ДУМА ГОРОДА КОСТРОМЫ РЕШЕНИЕ

№ _____

О наименовании элементов улично-дорожной сети города Костромы

Рассмотрев обращение главы Администрации города Костромы от 15 февраля 2022 года № 24исх-594/22 "О рассмотрении вопроса присвоения наименования элементам улично-дорожной сети города Костромы", материалы, представленные Комиссией по наименованию (переименованию) улиц, бульваров, проспектов, площадей, переулков, проездов и иных общественных мест, расположенных в границах муниципального образования городского округа город Кострома, учитывая решение постоянной депутатской комиссии Думы города Костромы седьмого созыва по местному самоуправлению от 22 марта 2022 года № 20, в соответствии с Положением о наименовании (переименовании) элементов планировочной структуры и элементов улично-дорожной сети, расположенных в границах муниципального образования городского округа город Кострома, утвержденным решением Думы города Костромы от 24 декабря 2009 года № 104, руководствуясь статьями 29 и 55 Устава города Костромы, Дума города Костромы

РЕШИЛА:

1. Присвоить элементам улично-дорожной сети города Костромы следующие наименования:

- 1) улица Сергея Богомолова согласно прилагаемой географической привязке к местности (приложение 1);
- 2) улица Переславская согласно прилагаемой географической привязке к местности (приложение 2);
- 3) улица Ростовская согласно прилагаемой географической привязке к местности (приложение 3);
- 4) улица Валентины Плетневой согласно прилагаемой географической привязке к местности (приложение 4);
- 5) улица Волгоградская согласно прилагаемой географической привязке к местности (приложение 5);
- 6) улица Нижегородская согласно прилагаемой географической привязке к местности (приложение 6);
- 7) улица Самарская согласно прилагаемой географической привязке к местности (приложение 7);
- 8) улица Тверская согласно прилагаемой географической привязке к местности (приложение 8);
- 9) проезд Вольский согласно прилагаемой географической привязке к местности (приложение 9);

ДУМА г. КОСТРОМЫ

ВХ. №
ДАТА

55
24.03.2022 г.

10) проезд Городецкий согласно прилагаемой географической привязке к местности (приложение 10);

11) проезд Зеленодольский согласно прилагаемой географической привязке к местности (приложение 11);

12) проезд Калязинский согласно прилагаемой географической привязке к местности (приложение 12);

13) проезд Камышинский согласно прилагаемой географической привязке к местности (приложение 13);

14) проезд Селигерский согласно прилагаемой географической привязке к местности (приложение 14);

15) проезд Угличский согласно прилагаемой географической привязке к местности (приложение 15).

2. Настоящее решение вступает в силу со дня его официального опубликования.

Глава города Костромы
" ___ " _____ 2022 года

Ю. В. Журин

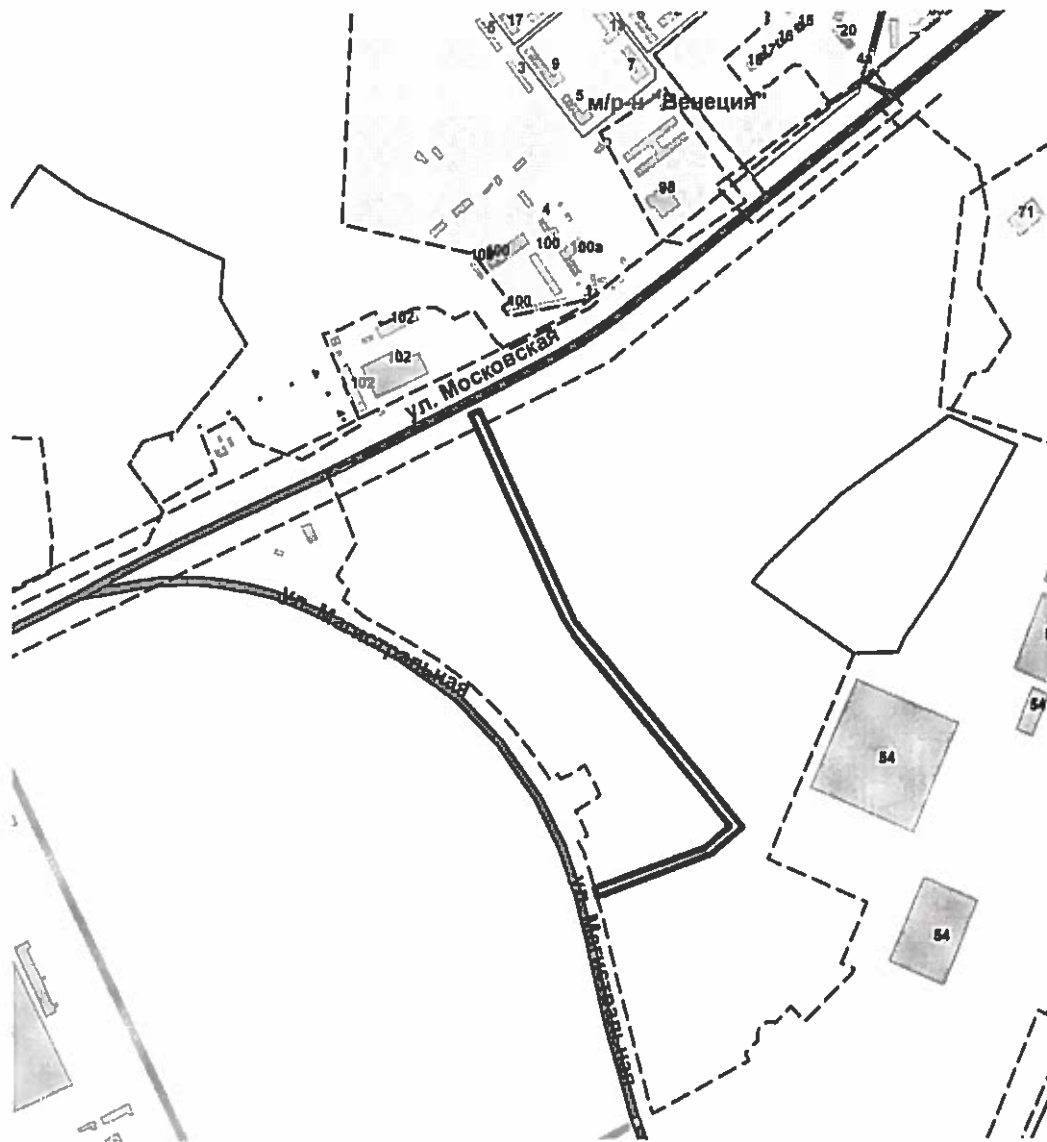
Географическая привязка к местности
улицы Сергея Богомолова



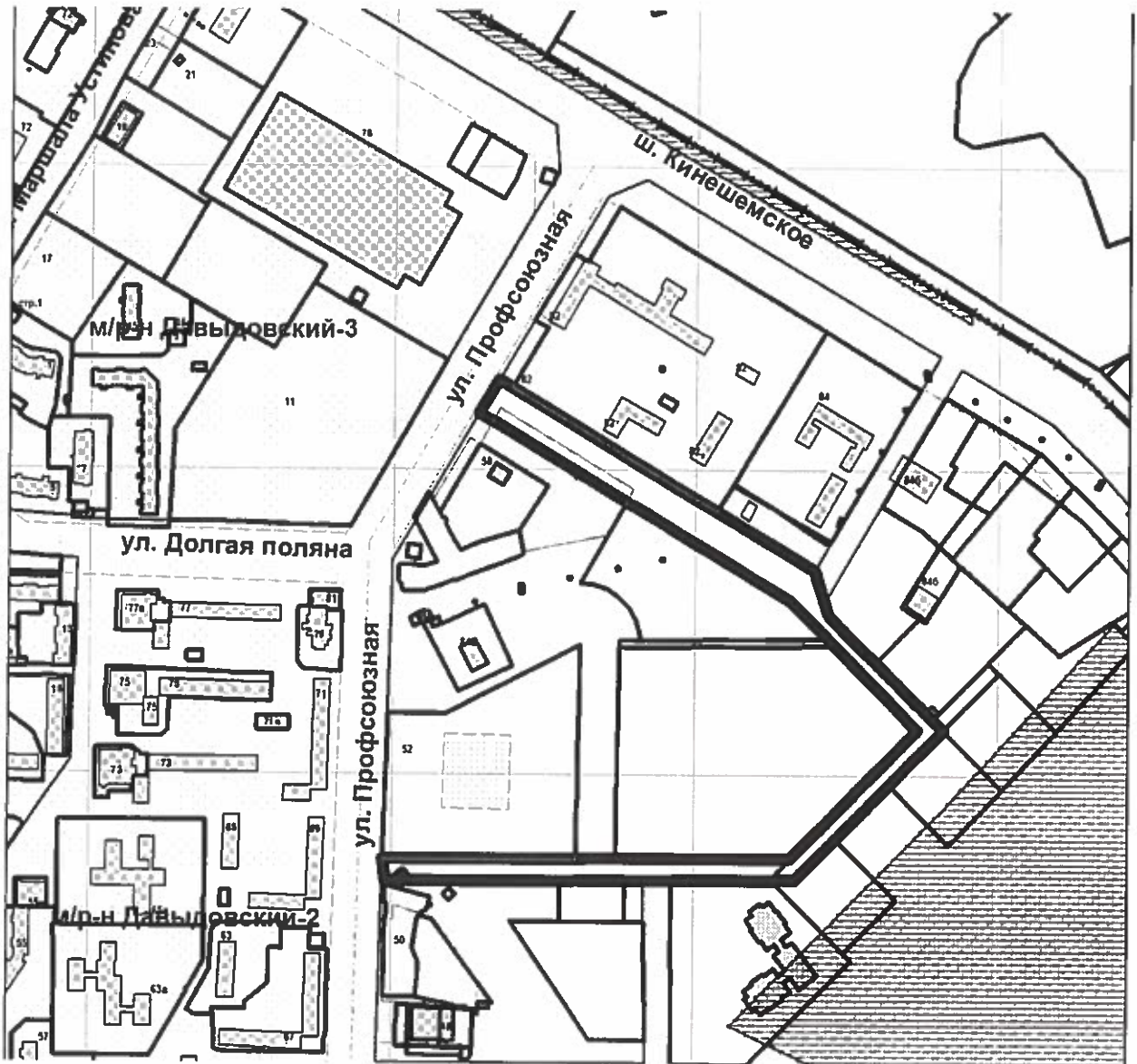
**Географическая привязка к местности
улицы Переславской**



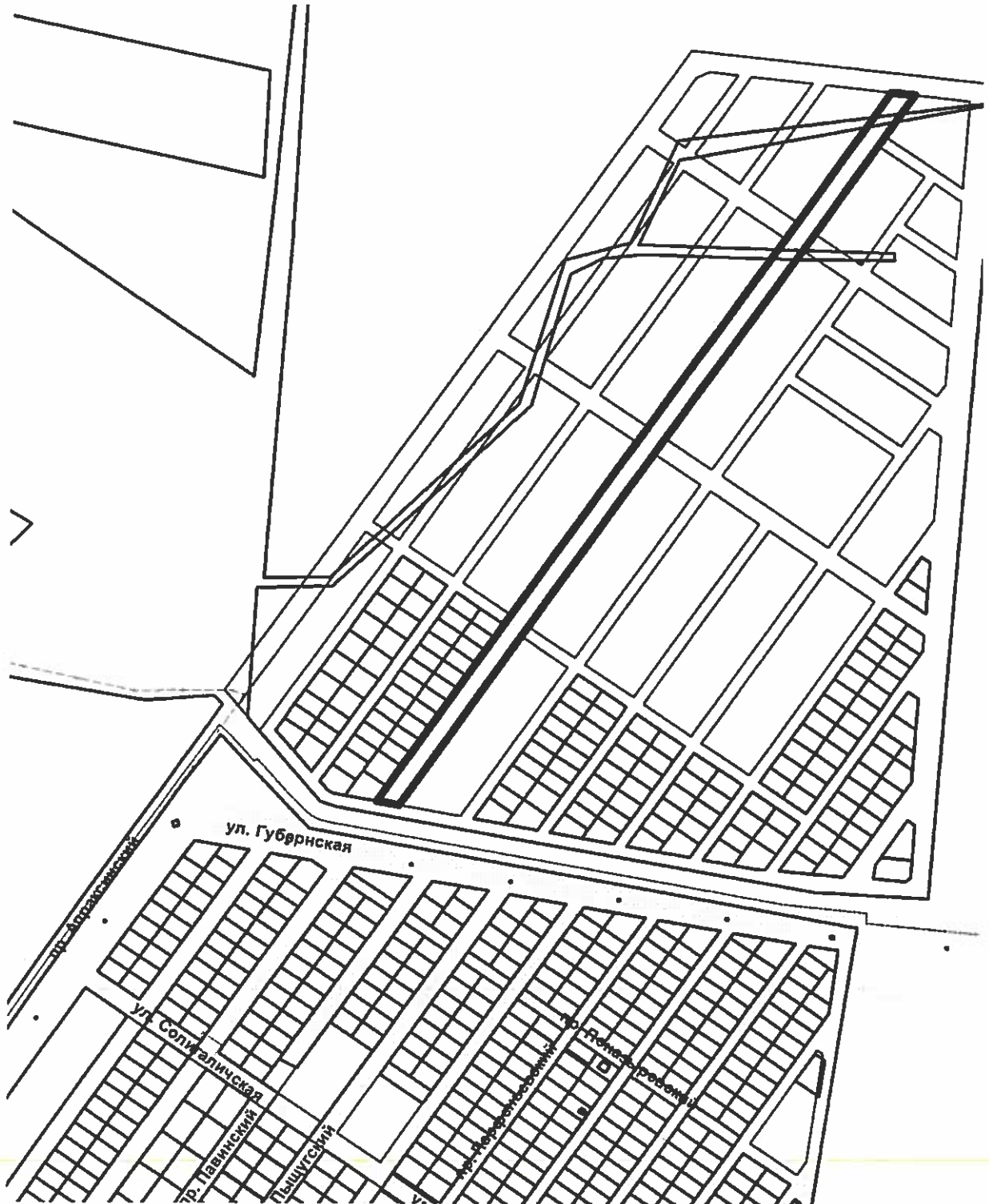
**Географическая привязка к местности
улицы Ростовской**



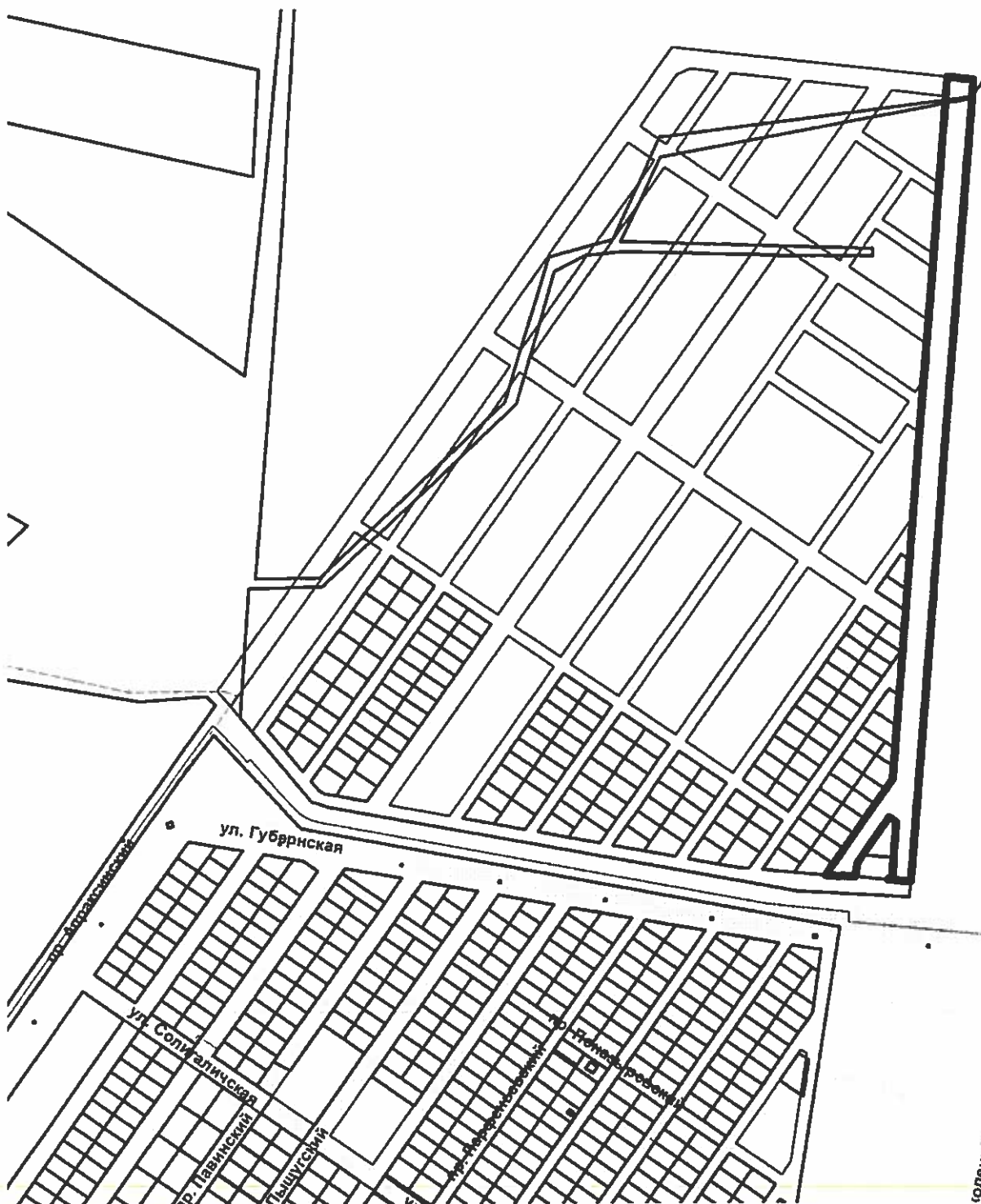
**Географическая привязка к местности
улицы Валентины Плетневой**



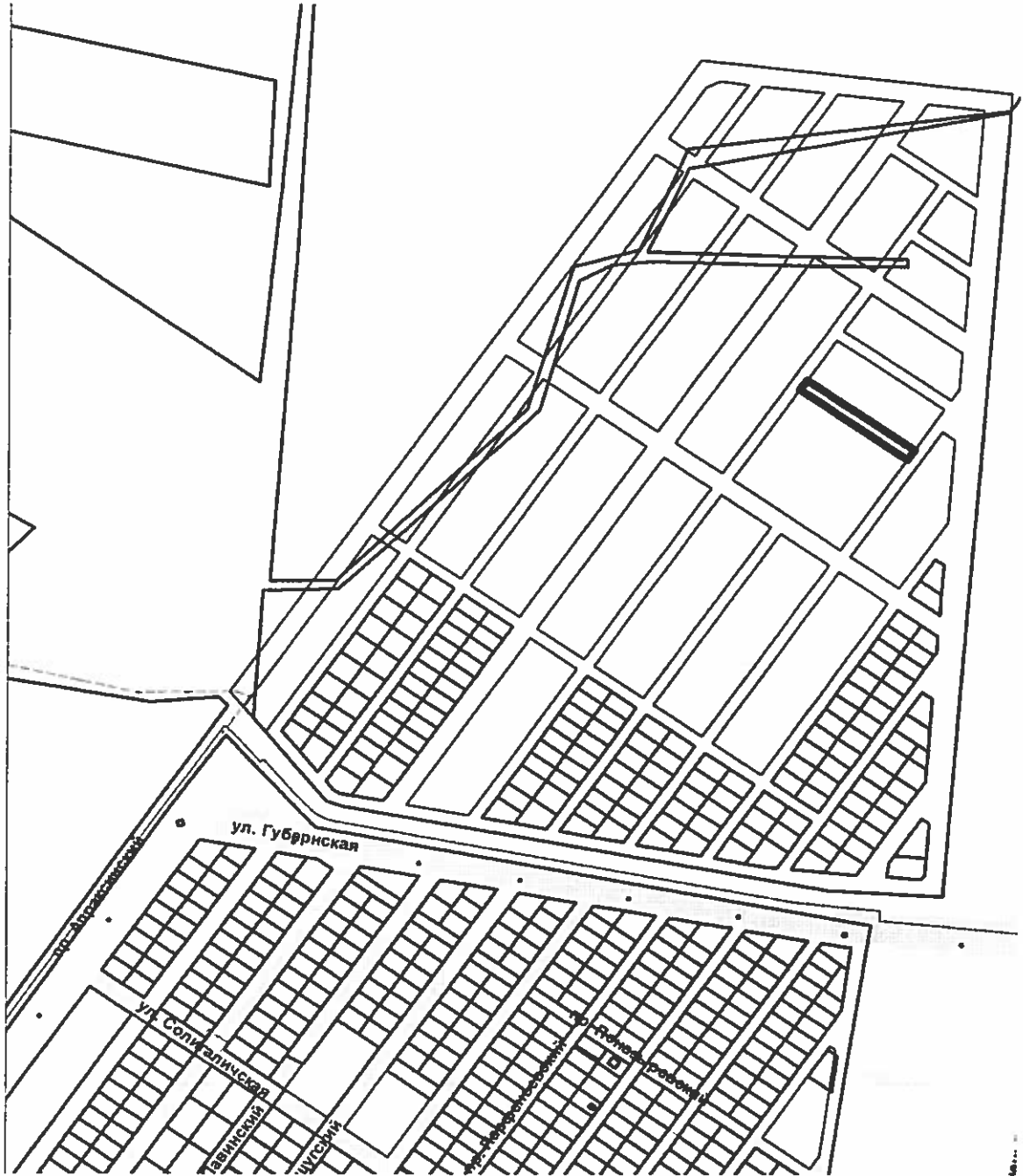
**Географическая привязка к местности
улицы Нижегородской**



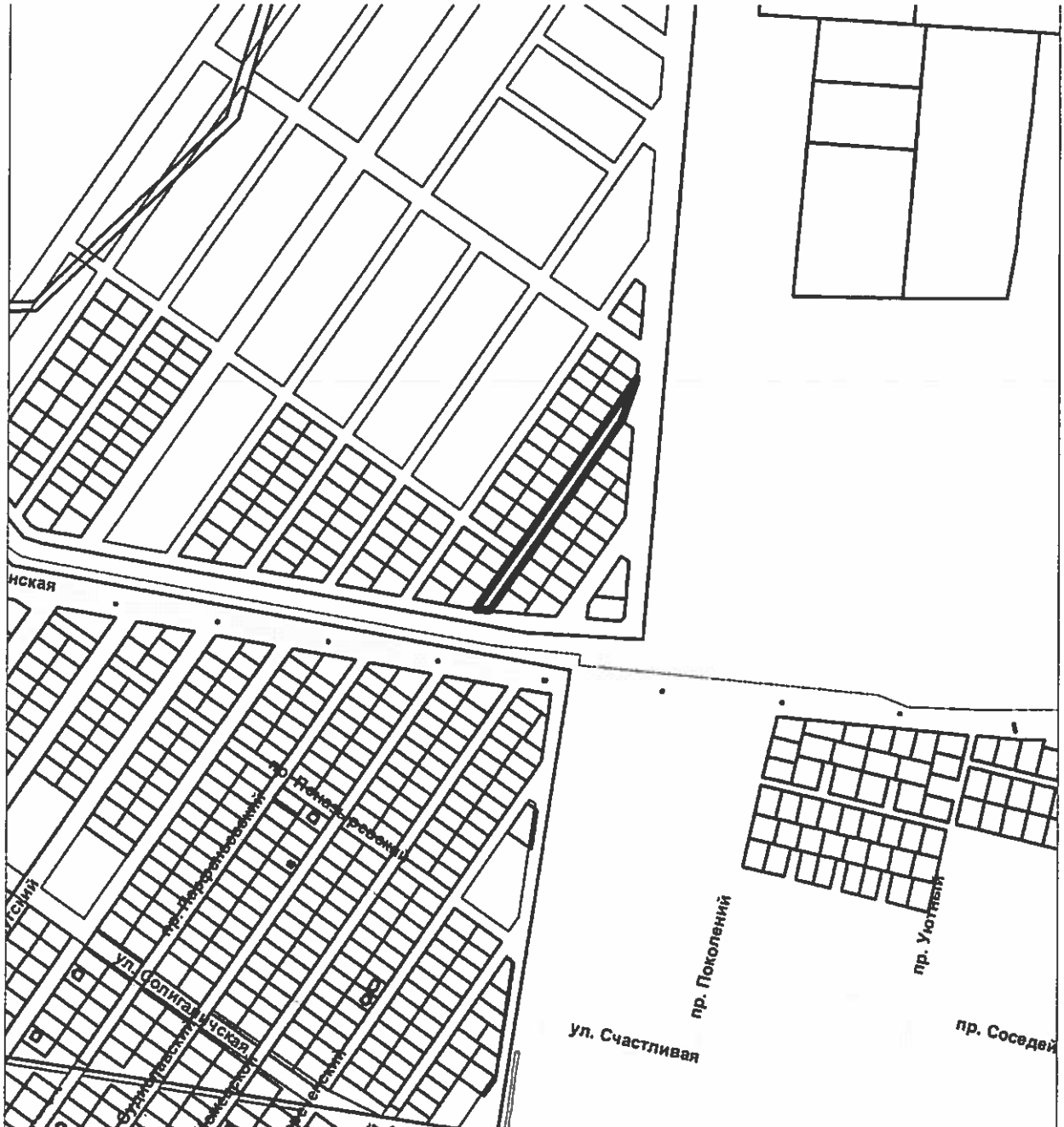
**Географическая привязка к местности
улицы Самарской**



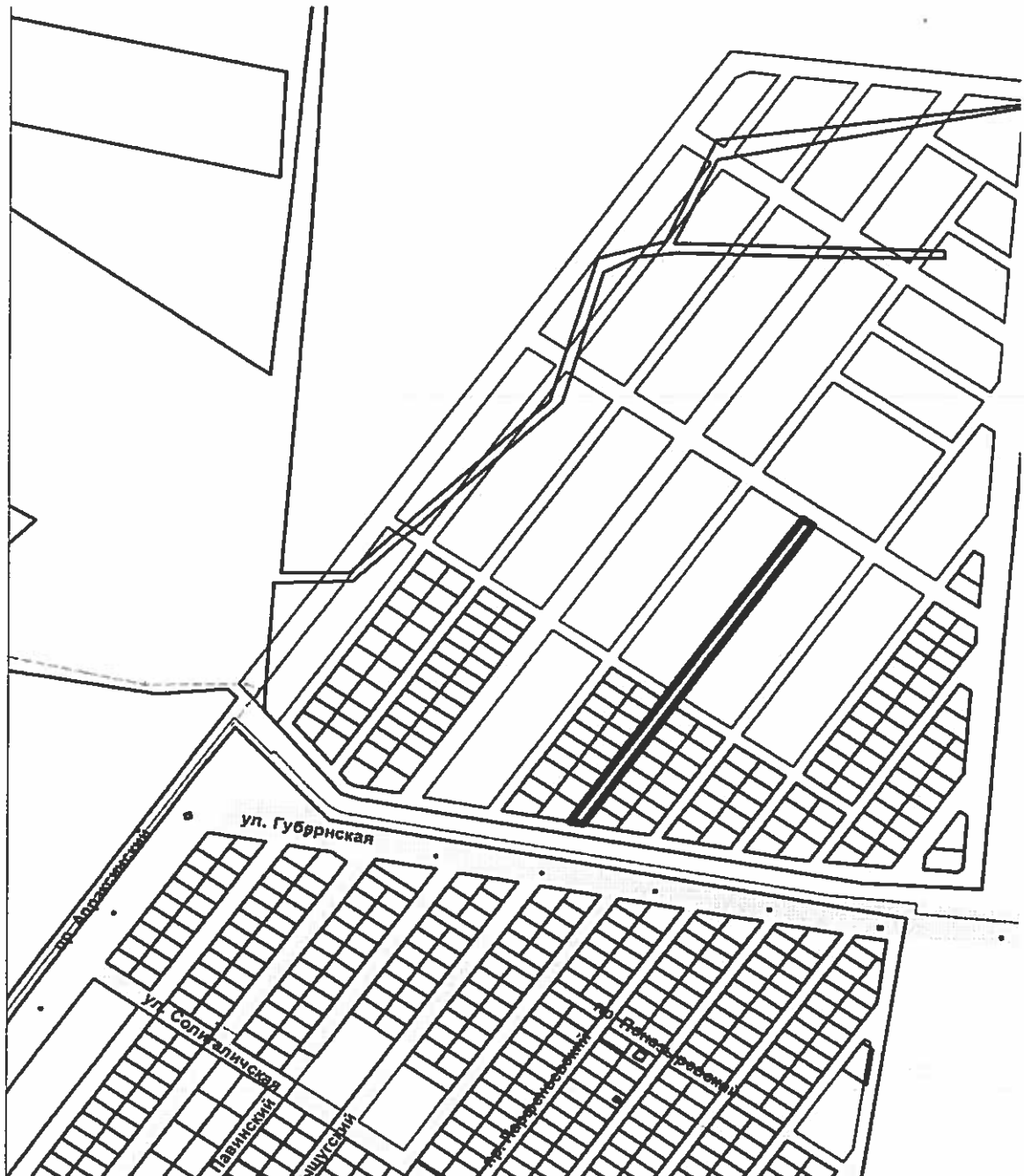
**Географическая привязка к местности
проезда Вольского**



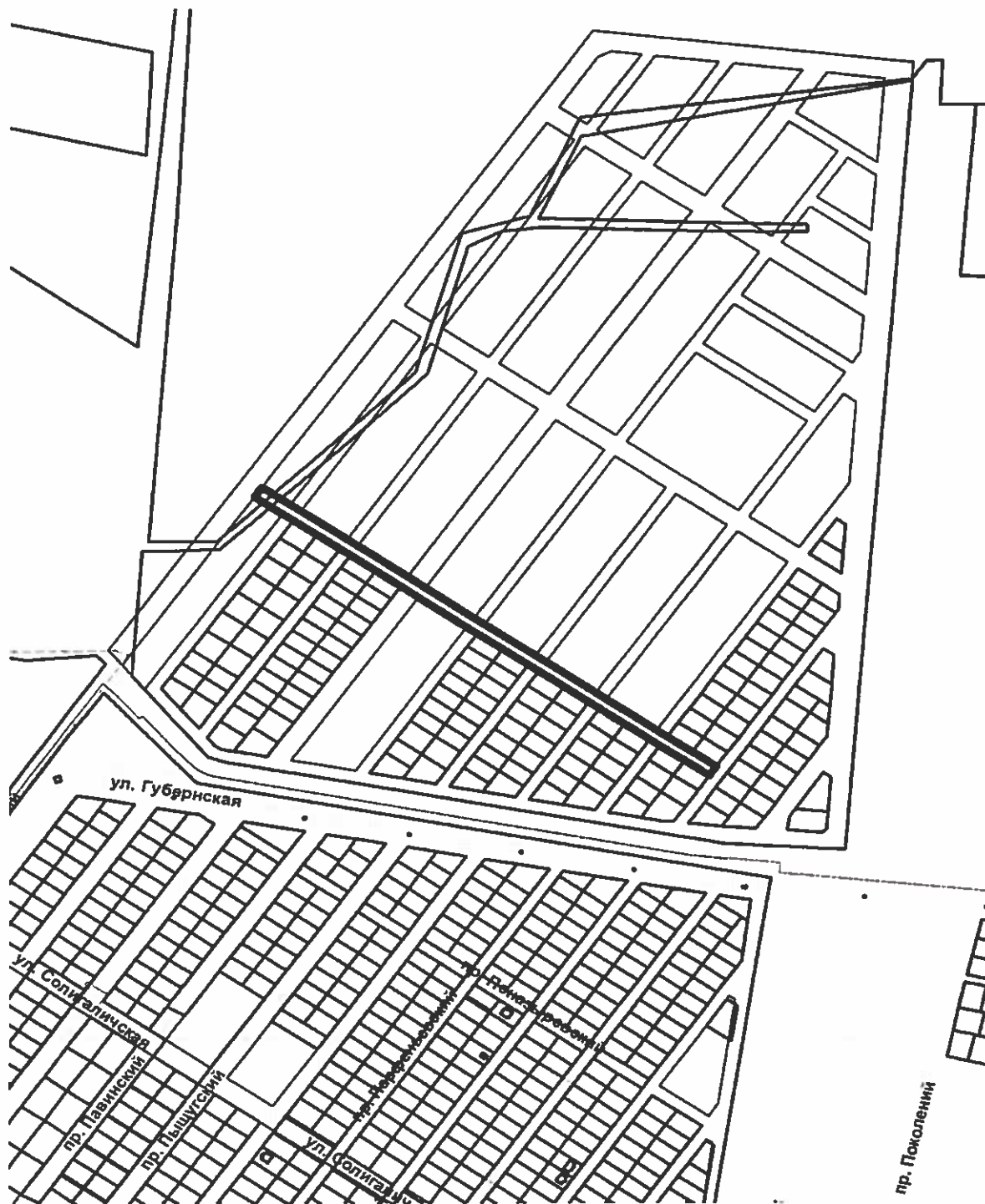
**Географическая привязка к местности
проезда Городецкого**



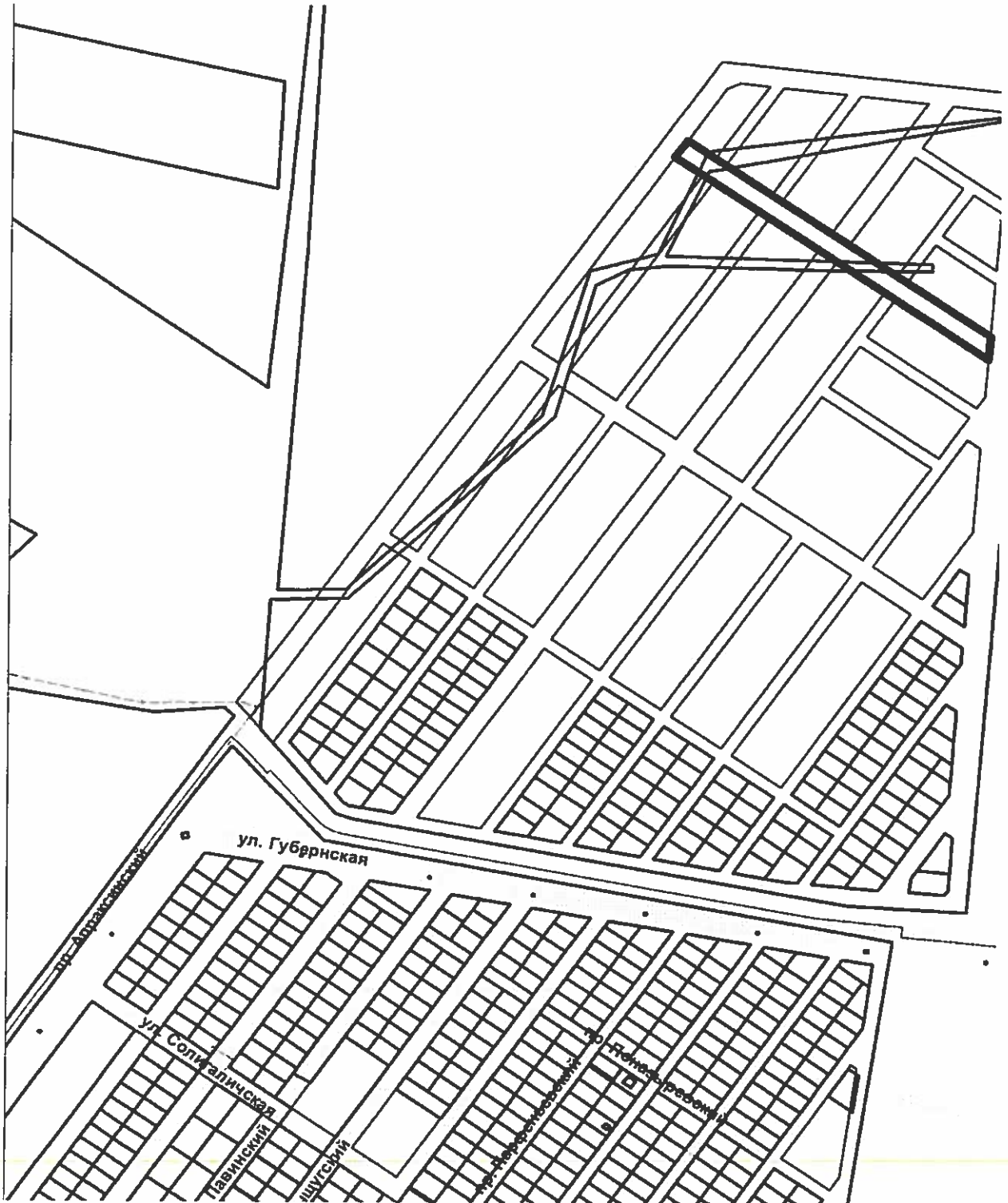
**Географическая привязка к местности
проезда Зеленодольского**



**Географическая привязка к местности
проезда Калязинского**



**Географическая привязка к местности
проезда Селигерского**



**Географическая привязка к местности
проезда Угличского**

