

# ДУМА ГОРОДА КОСТРОМЫ

## РЕШЕНИЕ

№ \_\_\_\_\_

### О наименовании элементов планировочной структуры города Костромы

Рассмотрев обращение главы Администрации города Костромы от 21 декабря 2021 года № 24исх-6187/21 "О рассмотрении вопроса присвоения наименования элементам улично-дорожной сети города Костромы", материалы, представленные Комиссией по наименованию (переименованию) улиц, бульваров, проспектов, площадей, переулков, проездов и иных общественных мест, расположенных в границах муниципального образования городского округа город Кострома, учитывая решение постоянной депутатской комиссии Думы города Костромы седьмого созыва по местному самоуправлению от 25 января 2022 года № 4, в соответствии с Положением о наименовании (переименовании) элементов планировочной структуры и элементов улично-дорожной сети, расположенных в границах муниципального образования городского округа город Кострома, утвержденным решением Думы города Костромы от 24 декабря 2009 года № 104, руководствуясь статьями 29 и 55 Устава города Костромы, Дума города Костромы

### РЕШИЛА:

1. Присвоить элементам планировочной структуры города Костромы следующие наименования:

- 1) территория садоводческого некоммерческого товарищества Весна – 2 согласно прилагаемой географической привязке к местности (приложение 1);
- 2) территория садоводческого некоммерческого товарищества Волга – 2 согласно прилагаемой географической привязке к местности (приложение 2);
- 3) территория садоводческого некоммерческого товарищества Восход – 3 согласно прилагаемой географической привязке к местности (приложение 3);
- 4) территория садоводческого некоммерческого товарищества Восход – 4 согласно прилагаемой географической привязке к местности (приложение 4);
- 5) территория садоводческого некоммерческого товарищества Мир – 2 согласно прилагаемой географической привязке к местности (приложение 5);
- 6) территория садоводческого некоммерческого товарищества Огонёк – 3 согласно прилагаемой географической привязке к местности (приложение 6);
- 7) территория садоводческого некоммерческого товарищества Строитель – 2 согласно прилагаемой географической привязке к местности (приложение 7).

2. Настоящее решение вступает в силу со дня его официального опубликования.

Глава города Костромы  
"\_\_\_" \_\_\_\_\_ 2022 года

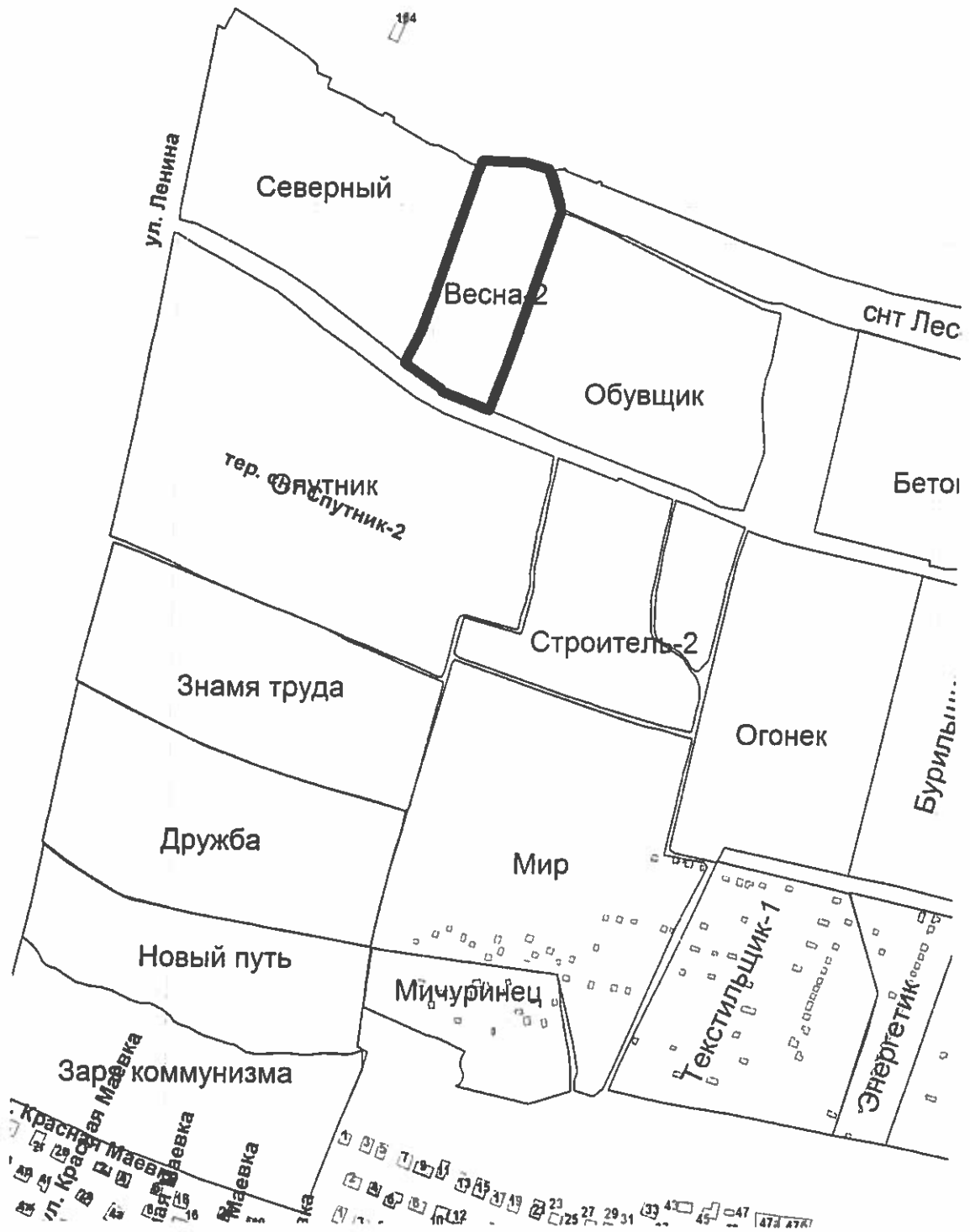
ДУМА Г. КОСТРОМЫ

Ю. В. Журин

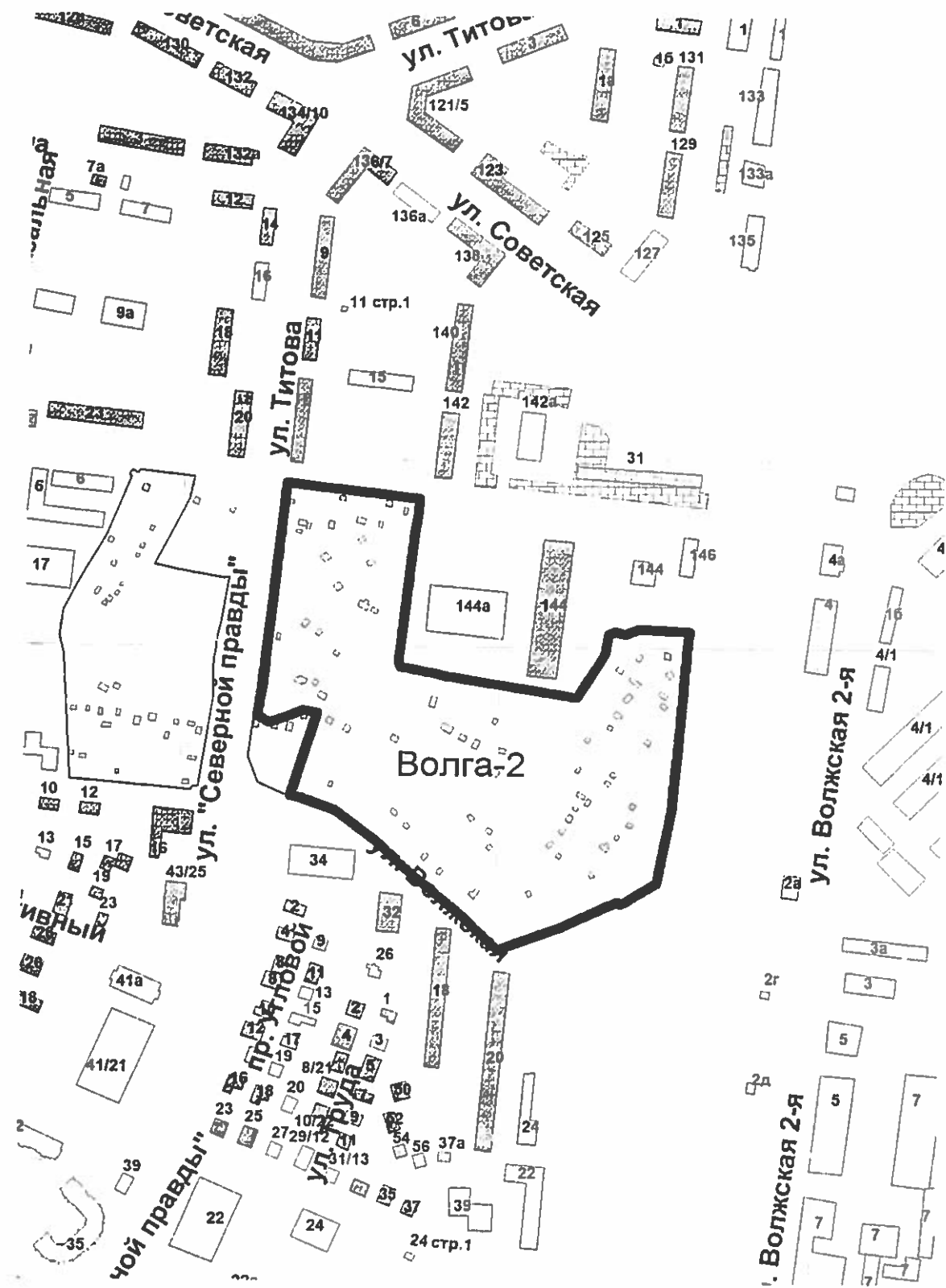
ВХ. №  
ДАТА

15  
27.01.2022

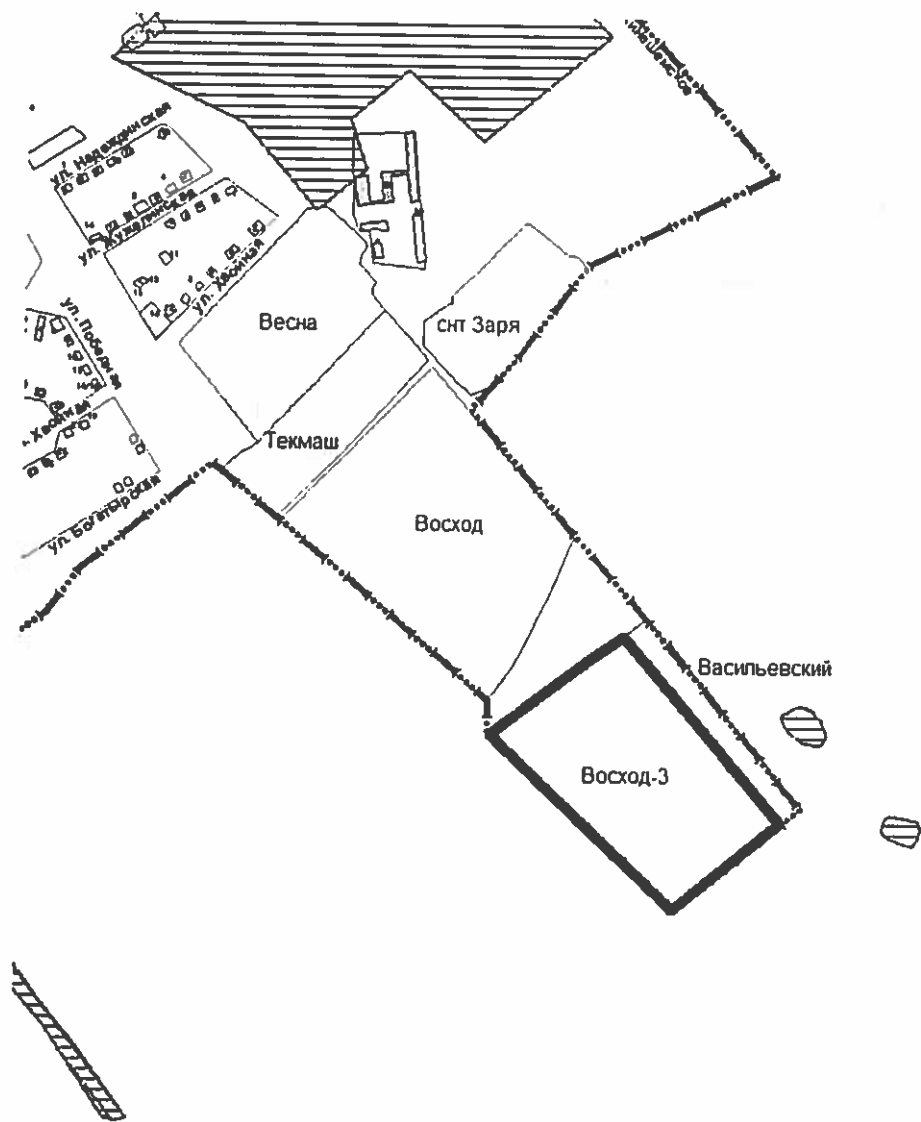
**Географическая привязка к местности  
территории садоводческого некоммерческого товарищества Весна – 2**



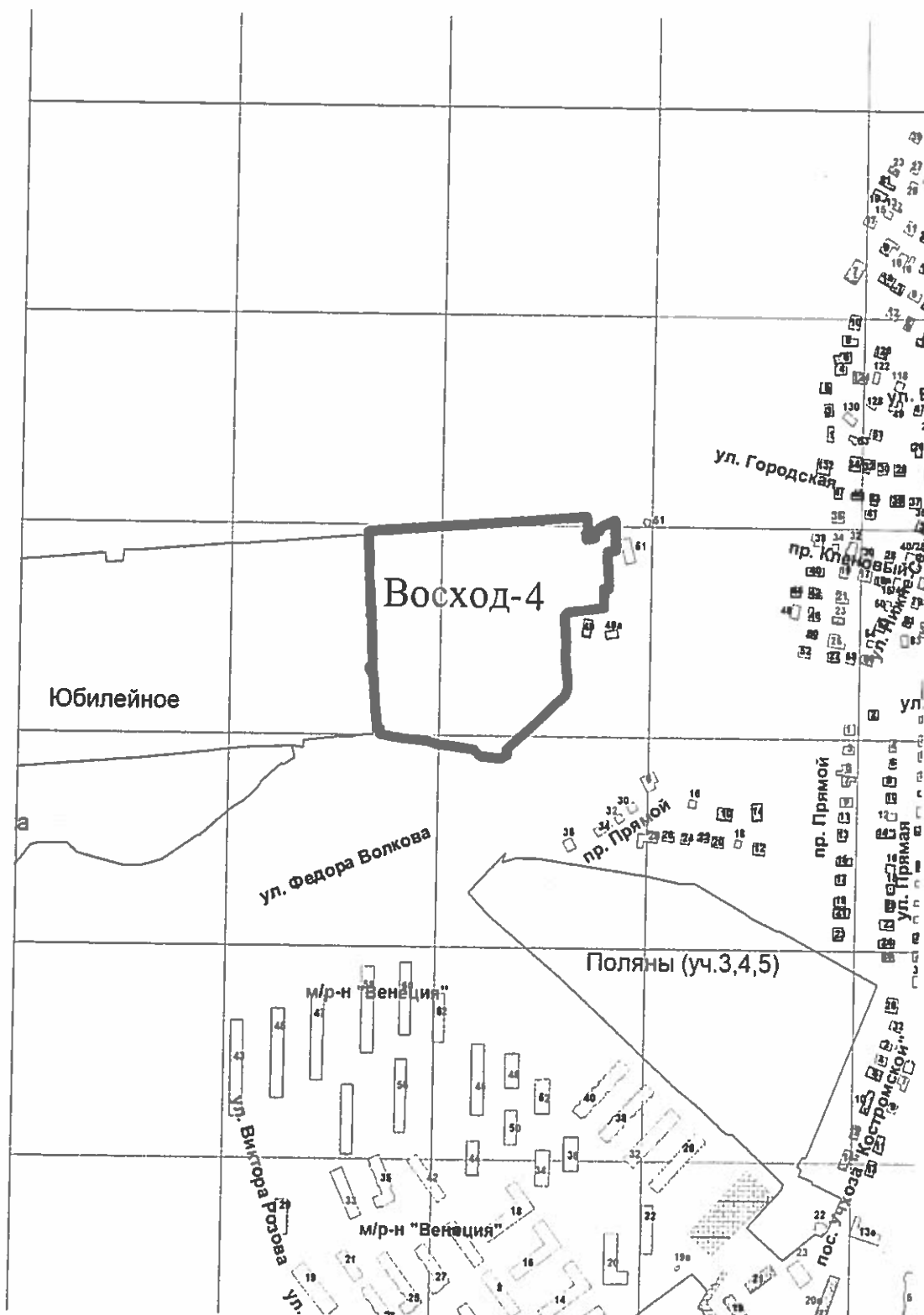
Географическая привязка к местности  
территории садоводческого некоммерческого товарищества Волга – 2



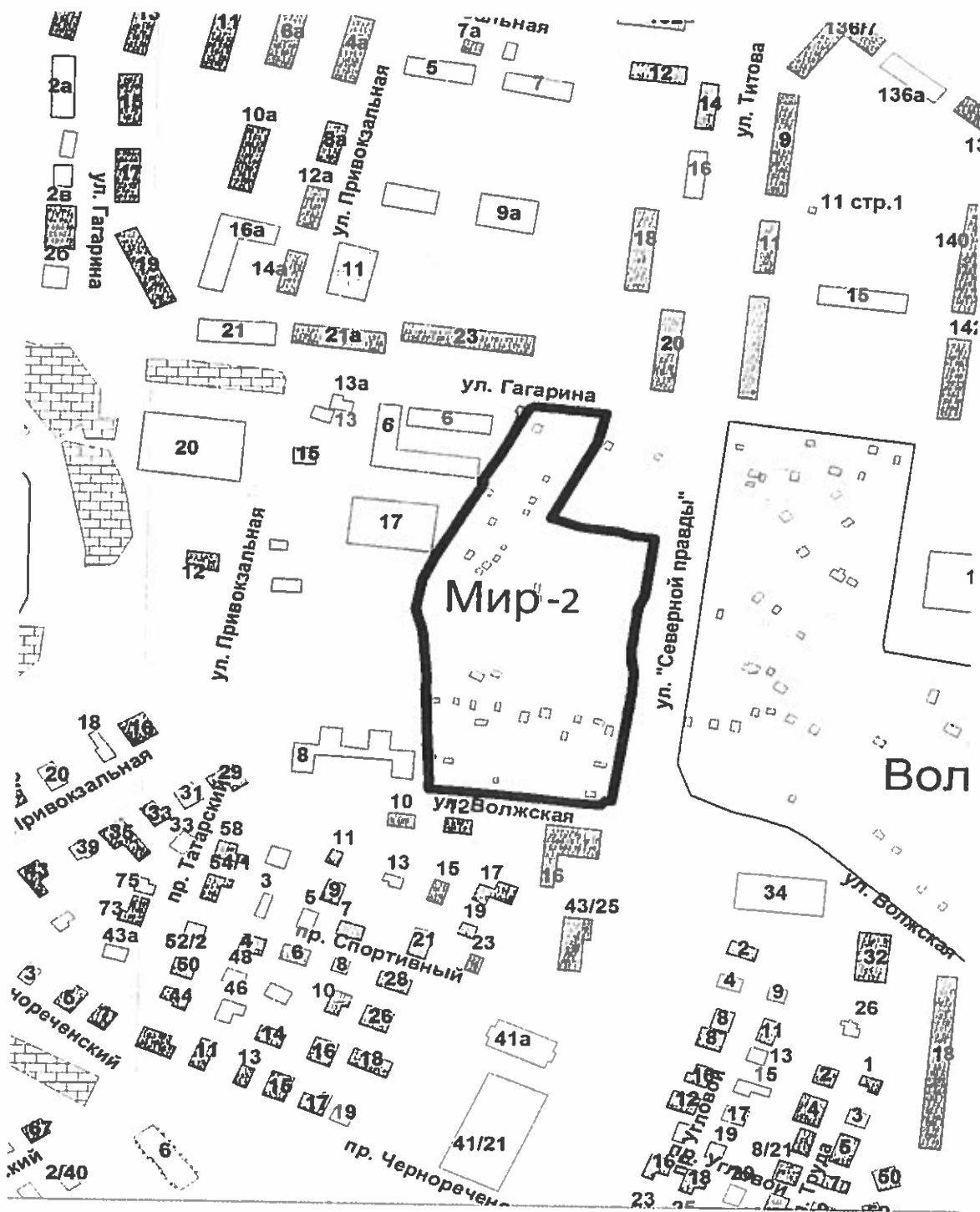
**Географическая привязка к местности  
территории садоводческого некоммерческого товарищества Восход – 3**



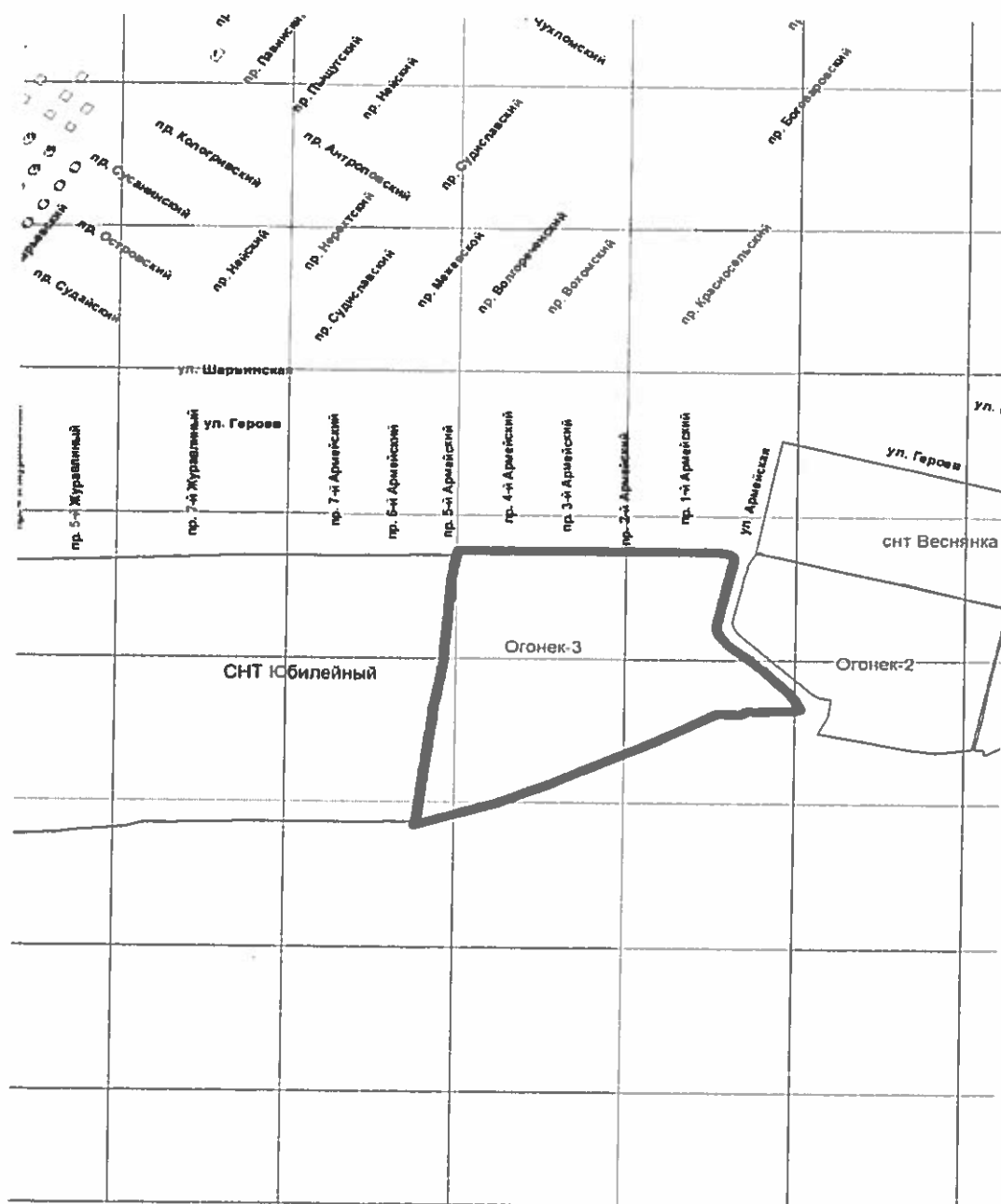
**Географическая привязка к местности  
территории садоводческого некоммерческого товарищества Восход – 4**



Географическая привязка к местности  
территории садоводческого некоммерческого товарищества Мир – 2



**Географическая привязка к местности  
территории садоводческого некоммерческого товарищества Огонек-3**



**Географическая привязка к местности  
территории садоводческого некоммерческого товарищества Строитель – 2**

