

ДУМА ГОРОДА КОСТРОМЫ РЕШЕНИЕ

№ _____

О присвоении наименований элементам улично-дорожной сети города Костромы

Рассмотрев обращение главы Администрации города Костромы от 10 июня 2020 года № 24исх-2735/20 "О рассмотрении вопроса присвоения наименования новому элементу улично-дорожной сети города Костромы", материалы, представленные Комиссией по наименованию (переименованию) улиц, бульваров, проспектов, площадей, переулков, проездов и иных общественных мест, расположенных в границах муниципального образования городского округа город Кострома, учитывая решение постоянной депутатской комиссии Думы города Костромы шестого созыва по местному самоуправлению от 21 июля 2020 года № 63, в соответствии с Положением о наименовании (переименовании) элементов планировочной структуры и элементов улично-дорожной сети, расположенных в границах муниципального образования городского округа город Кострома, утвержденным решением Думы города Костромы от 24 декабря 2009 года № 104, руководствуясь статьями 29 и 55 Устава города Костромы, Дума города Костромы

РЕШИЛА:

1. Присвоить улицам города Костромы следующие наименования:
 - 1) улица Весенняя согласно прилагаемой географической привязке к местности (приложение 1);
 - 2) улица Канатная согласно прилагаемой географической привязке к местности (приложение 2);
 - 3) улица Капитанская согласно прилагаемой географической привязке к местности (приложение 3);
 - 4) улица Катерная согласно прилагаемой географической привязке к местности (приложение 4);
 - 5) улица Корабельная согласно прилагаемой географической привязке к местности (приложение 5);
 - 6) улица Лазурная согласно прилагаемой географической привязке к местности (приложение 6);
 - 7) улица Летняя согласно прилагаемой географической привязке к местности (приложение 7);
 - 8) улица Лодочная согласно прилагаемой географической привязке к местности (приложение 8);

ДУМА г. КОСТРОМЫ

ВХ. № 134
ДАТА 23.07.2020

9) улица Мачтовая согласно прилагаемой географической привязке к местности (приложение 9);

10) улица Моторная согласно прилагаемой географической привязке к местности (приложение 10);

11) улица Палубная согласно прилагаемой географической привязке к местности (приложение 11);

12) улица Парусная согласно прилагаемой географической привязке к местности (приложение 12);

13) улица Песчаная согласно прилагаемой географической привязке к местности (приложение 13);

14) улица Прибрежная согласно прилагаемой географической привязке к местности (приложение 14);

15) улица Придорожная согласно прилагаемой географической привязке к местности (приложение 15);

16) улица Рыбацкая согласно прилагаемой географической привязке к местности (приложение 16);

17) улица Якорная согласно прилагаемой географической привязке к местности (приложение 17).

2. Присвоить проездам города Костромы следующие наименования:

1) проезд 1-й Корабельный согласно прилагаемой географической привязке к местности (приложение 18);

2) проезд 2-й Корабельный согласно прилагаемой географической привязке к местности (приложение 19);

3) проезд 3-й Корабельный согласно прилагаемой географической привязке к местности (приложение 20);

4) проезд 4-й Корабельный согласно прилагаемой географической привязке к местности (приложение 21);

5) проезд 5-й Корабельный согласно прилагаемой географической привязке к местности (приложение 22);

6) проезд Лазурный согласно прилагаемой географической привязке к местности (приложение 23);

7) проезд Моторный согласно прилагаемой географической привязке к местности (приложение 24);

8) проезд 1-й Рыбацкий согласно прилагаемой географической привязке к местности (приложение 25);

9) проезд 2-й Рыбацкий согласно прилагаемой географической привязке к местности (приложение 26);

10) проезд 3-й Рыбацкий согласно прилагаемой географической привязке к местности (приложение 27);

11) проезд 4-й Рыбацкий согласно прилагаемой географической привязке к местности (приложение 28);

12) проезд 5-й Рыбацкий согласно прилагаемой географической привязке к местности (приложение 29).

3. Присвоить переулкам города Костромы следующие наименования:

1) переулок 1-й Камышовый согласно прилагаемой географической привязке к местности (приложение 30);

2) переулок 2-й Камышовый согласно прилагаемой географической привязке к местности (приложение 31);

3) переулок 3-й Камышовый согласно прилагаемой географической привязке к местности (приложение 32).

4. Присвоить бульвару города Костромы наименование бульвар Юных моряков согласно прилагаемой географической привязке к местности (приложение 33).

5. Настоящее решение вступает в силу со дня его официального опубликования.

Глава города Костромы
" ____ " _____ 2020 года

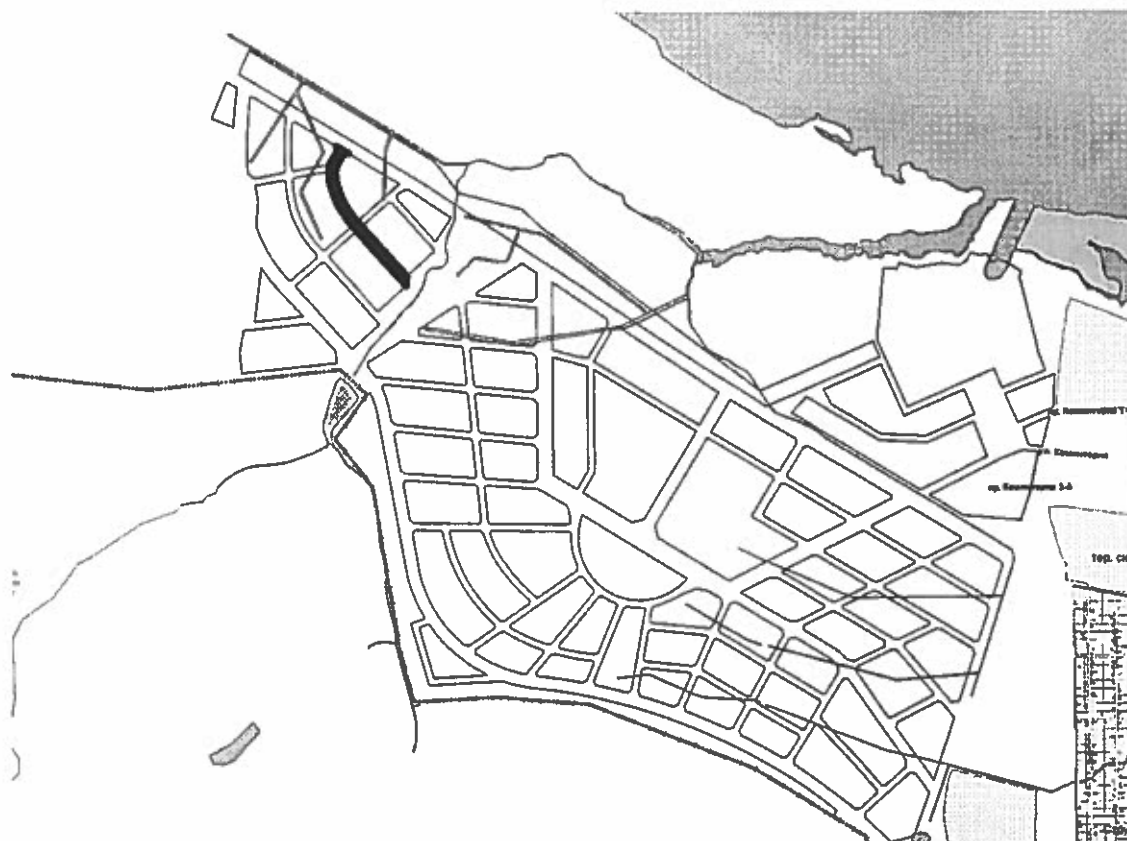
Ю. В. Журин

**Географическая привязка к местности
улицы Весенней**



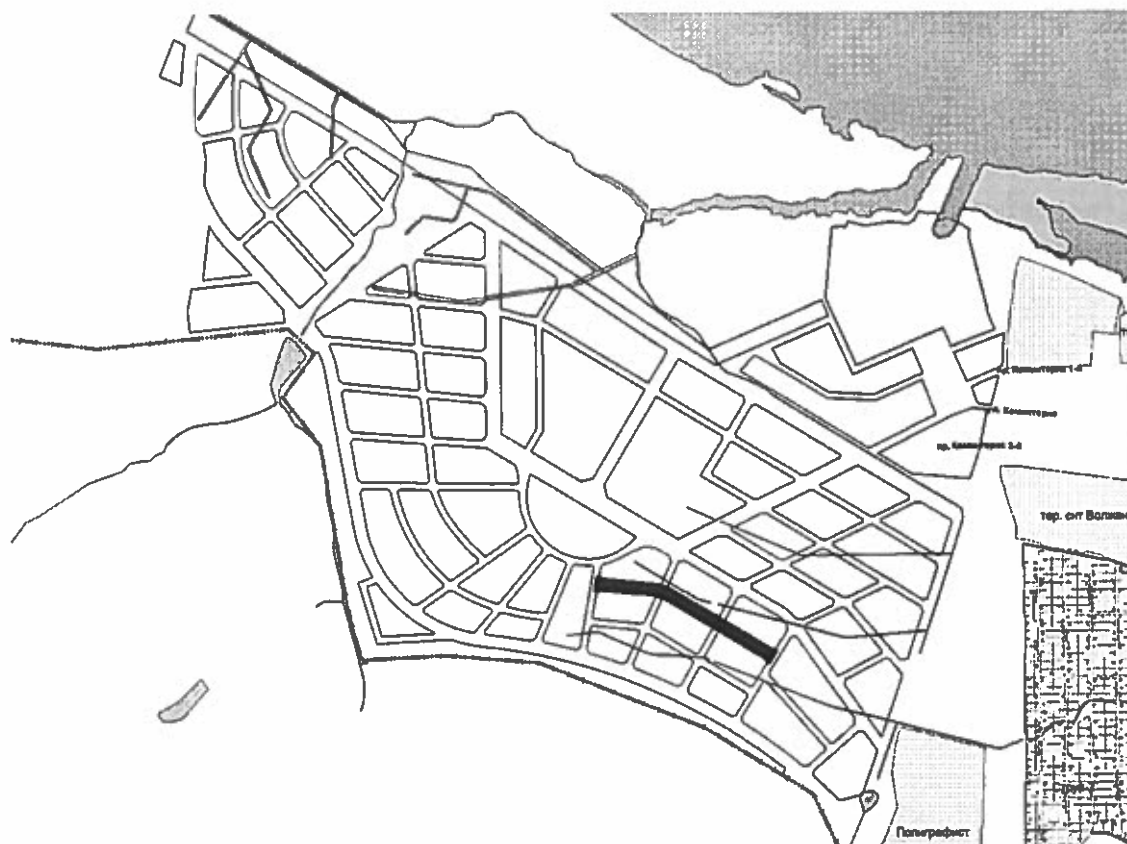
█ - улица Весенняя

**Географическая привязка к местности
улицы Канатной**



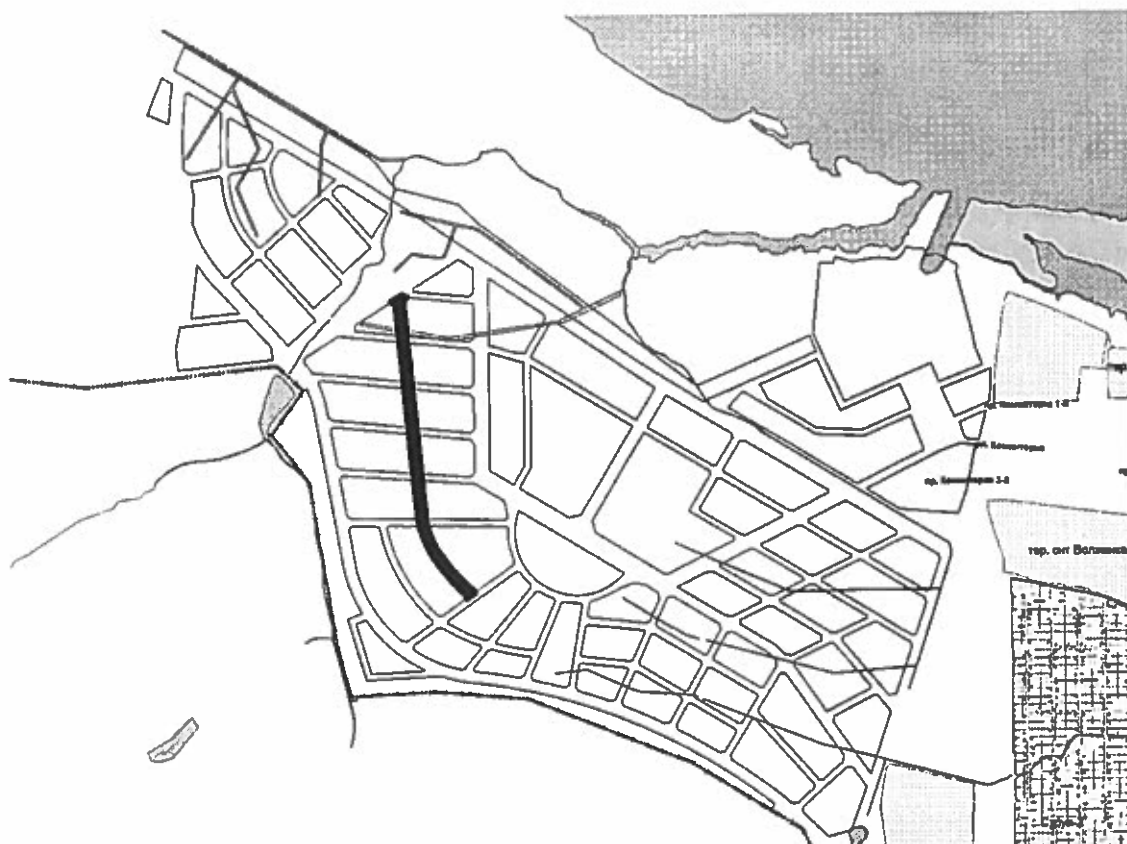
█ - улица Канатная

**Географическая привязка к местности
улицы Капитанской**



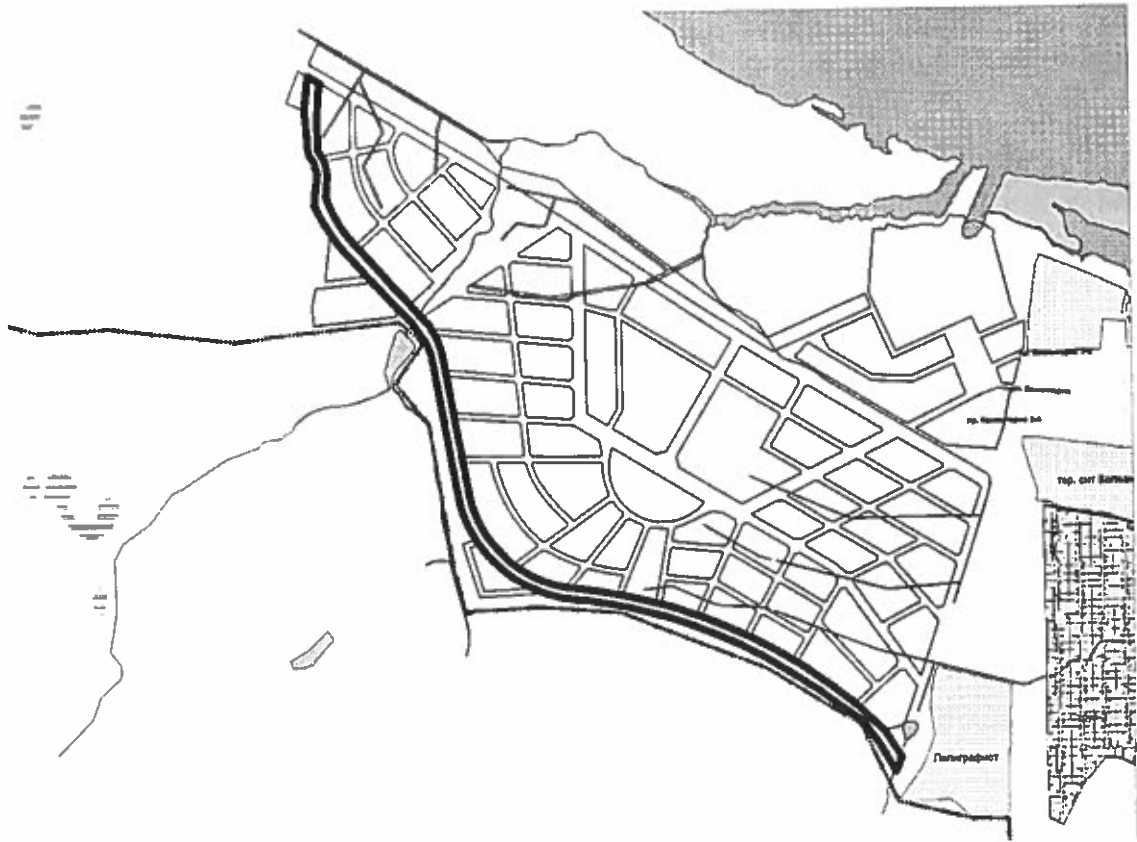
█ - улица Капитанская

**Географическая привязка к местности
улицы Катерной**



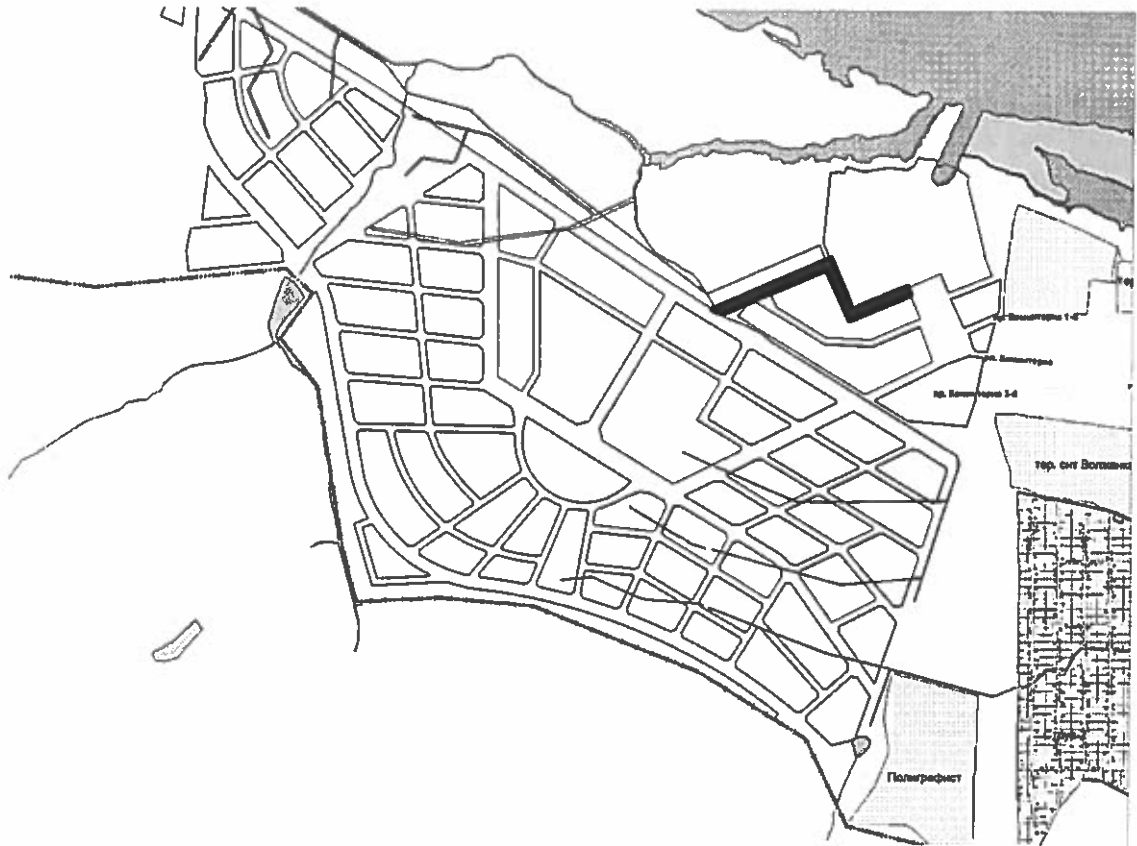
█ - улица Катерная

**Географическая привязка к местности
улицы Корабельной**



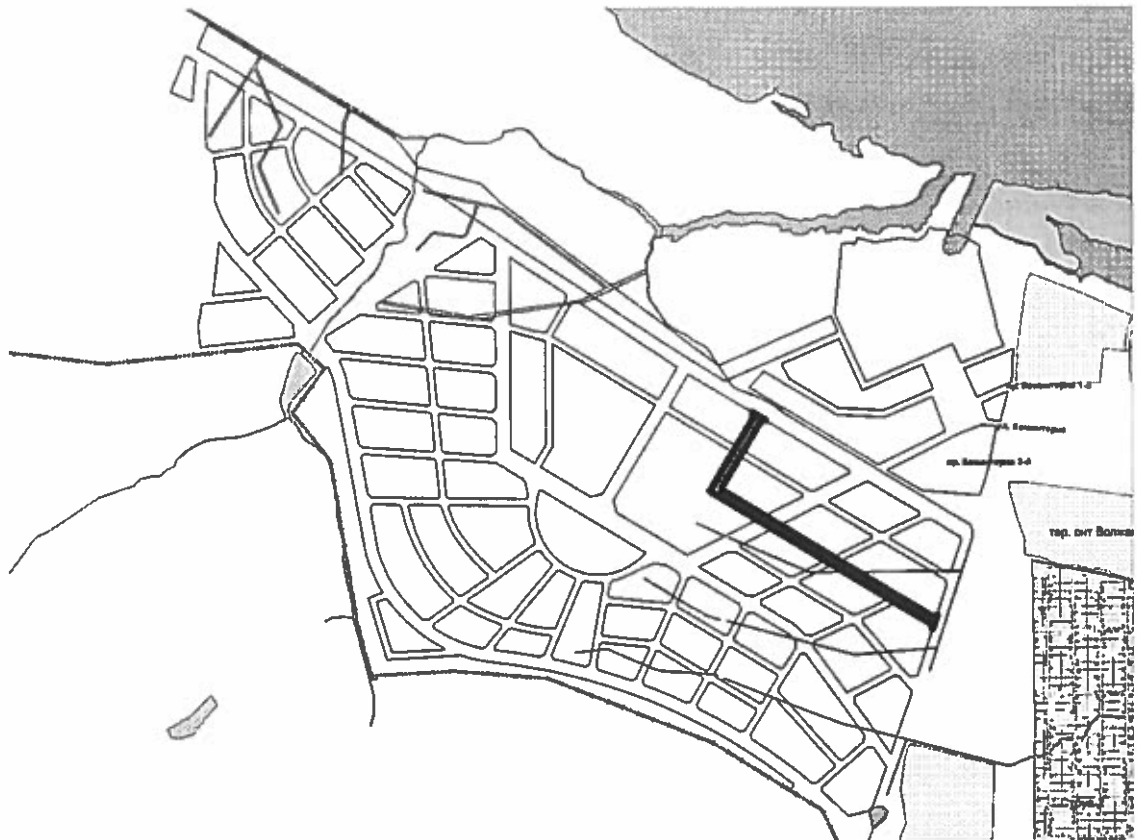
 - улица Корабельная

**Географическая привязка к местности
улицы Лазурной**



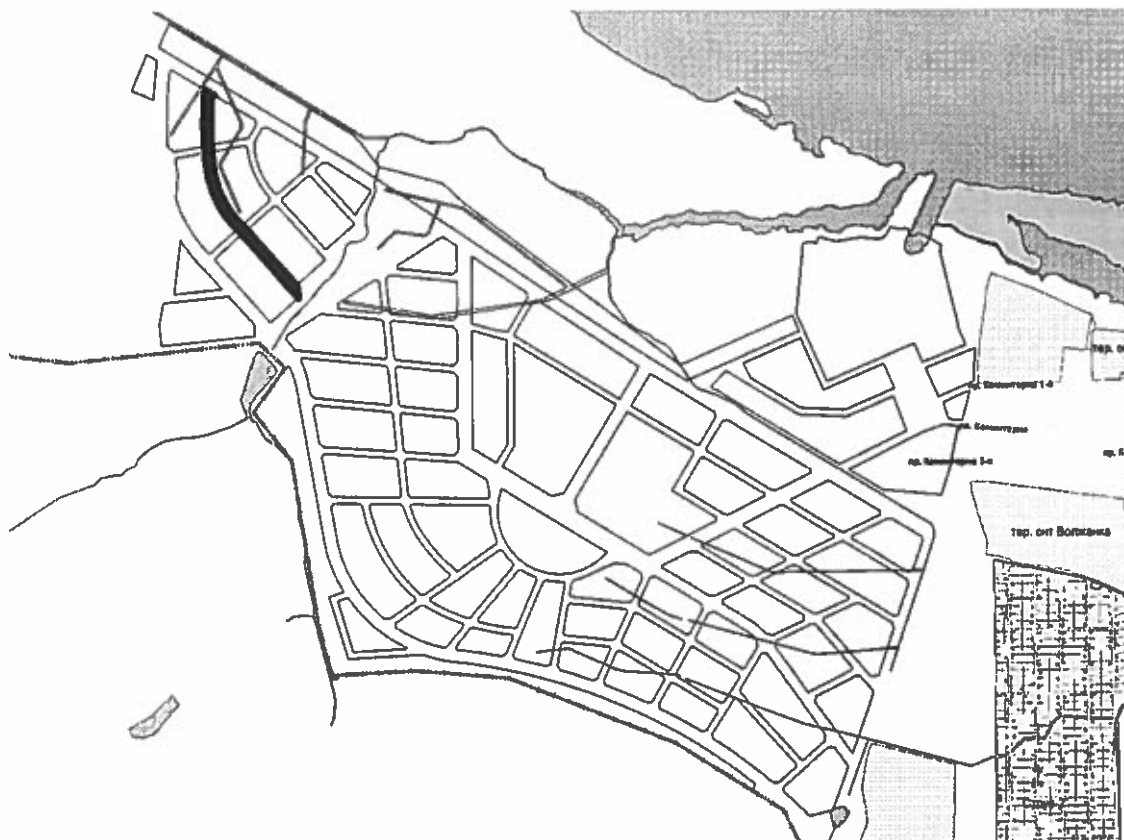
█ - улица Лазурная

**Географическая привязка к местности
улицы Летней**



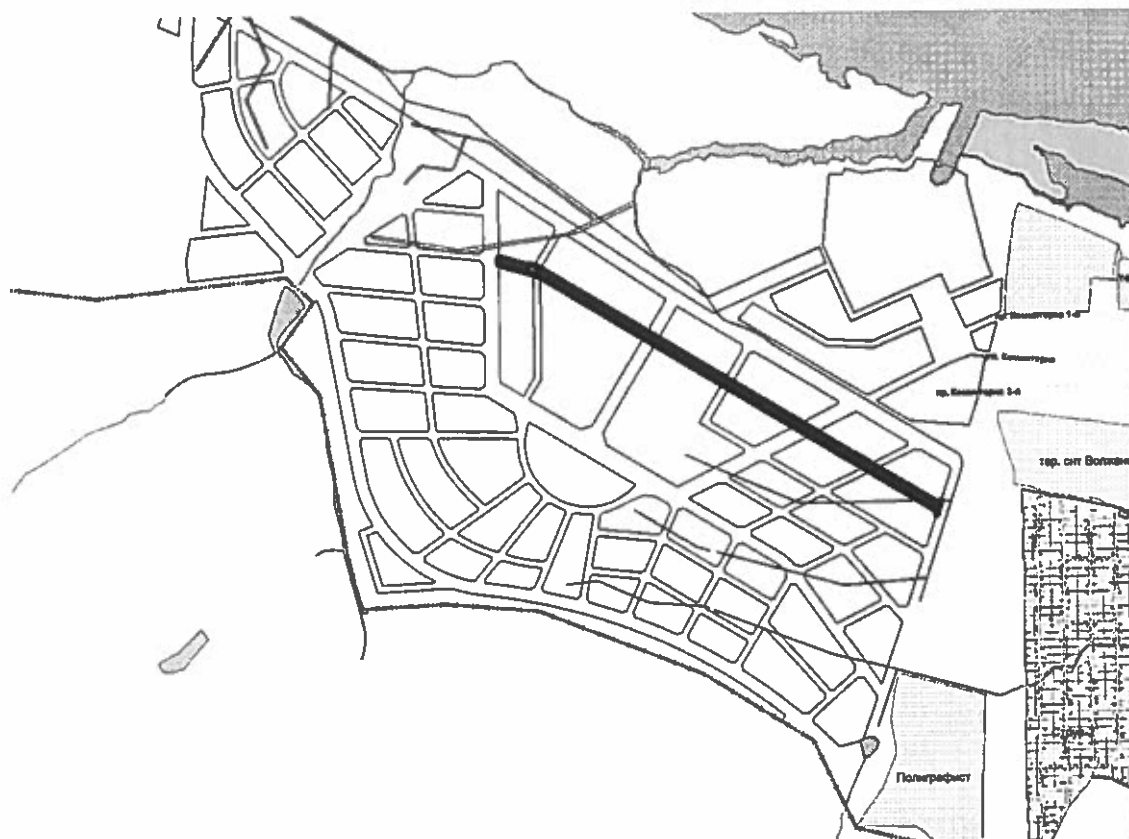
█ - улица Летняя

**Географическая привязка к местности
улицы Лодочной**



█ - улица Лодочная

**Географическая привязка к местности
улицы Мачтовой**



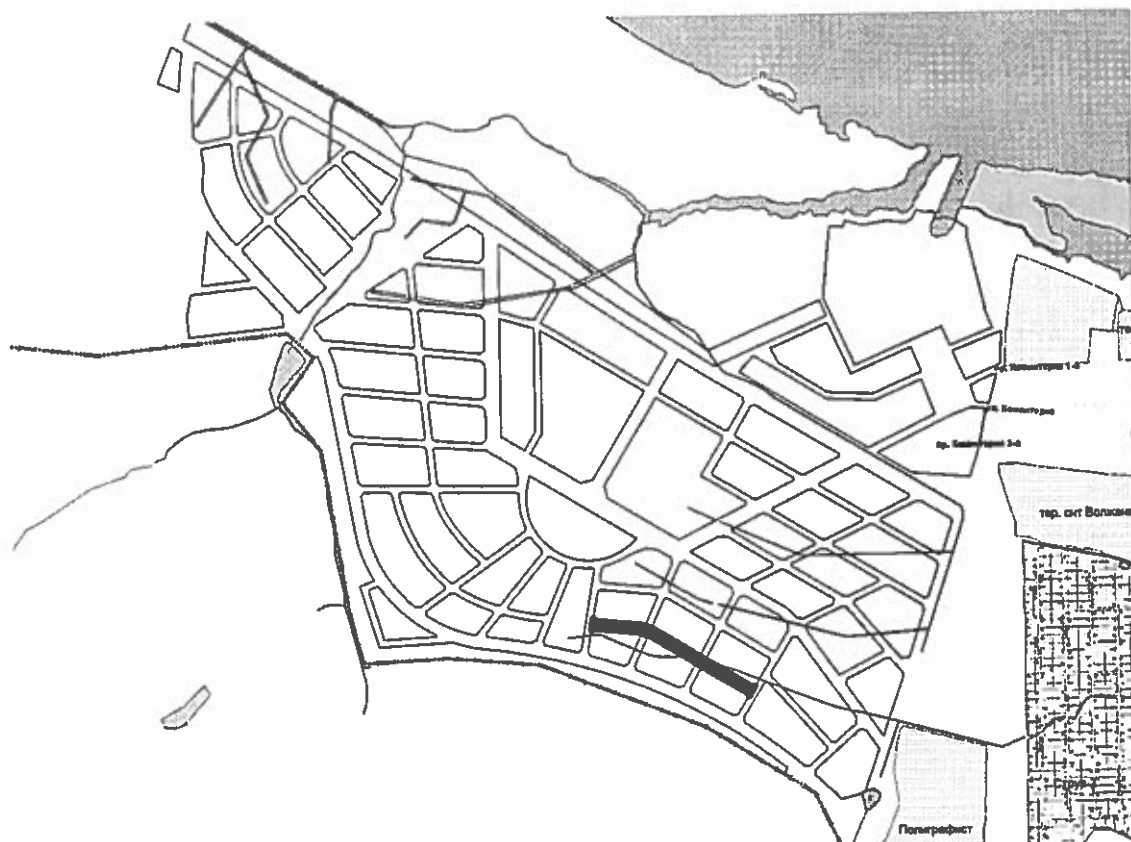
█ - улица Мачтовая

**Географическая привязка к местности
улицы Моторной**



█ - улица Моторная

**Географическая привязка к местности
улицы Палубной**



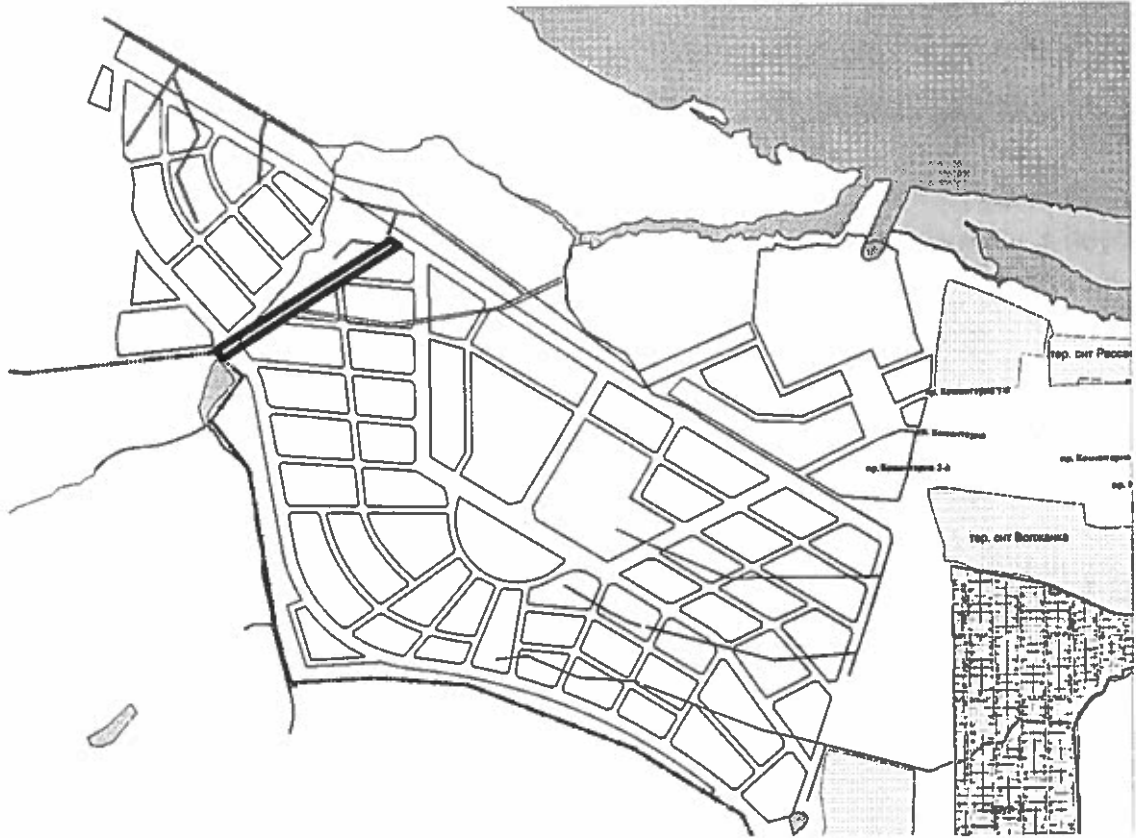
█ - улица Палубная

**Географическая привязка к местности
улицы Парусной**



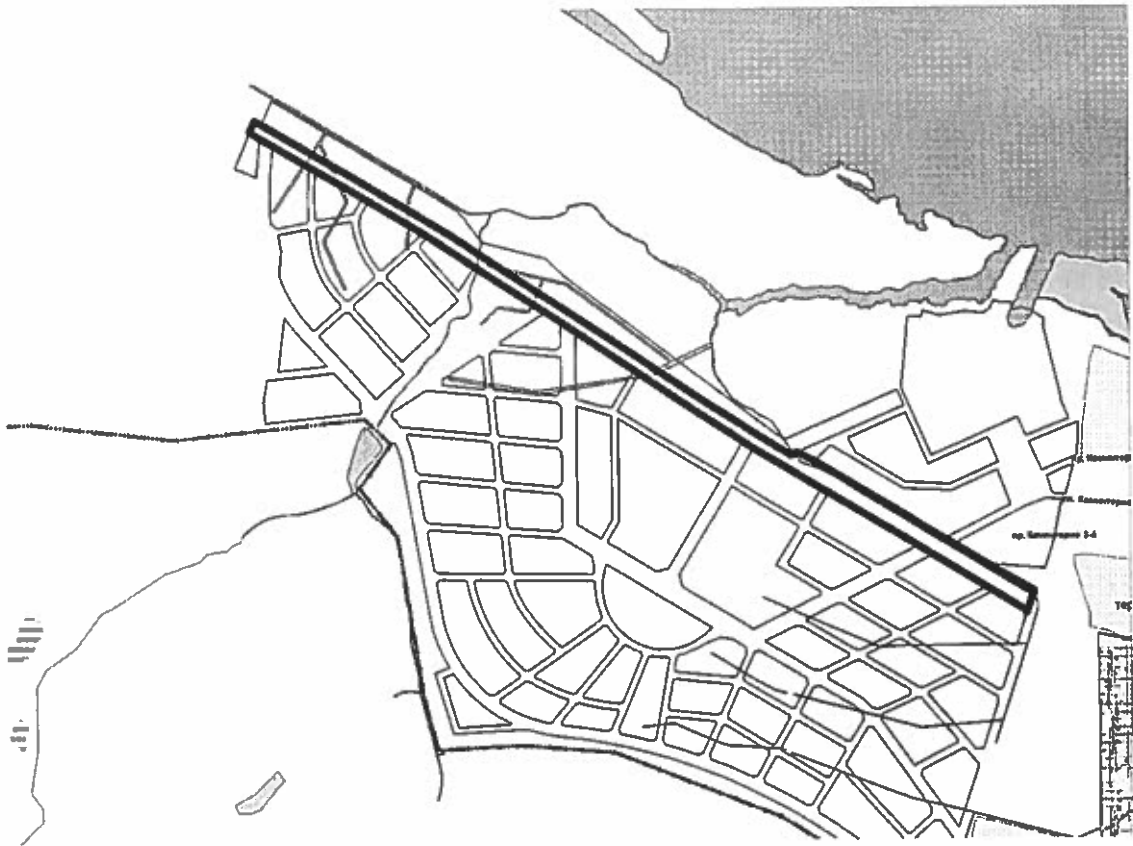
▬▬ - улица Парусная

**Географическая привязка к местности
улицы Песчаной**



▬ - улица Песчаная

**Географическая привязка к местности
улицы Прибрежной**



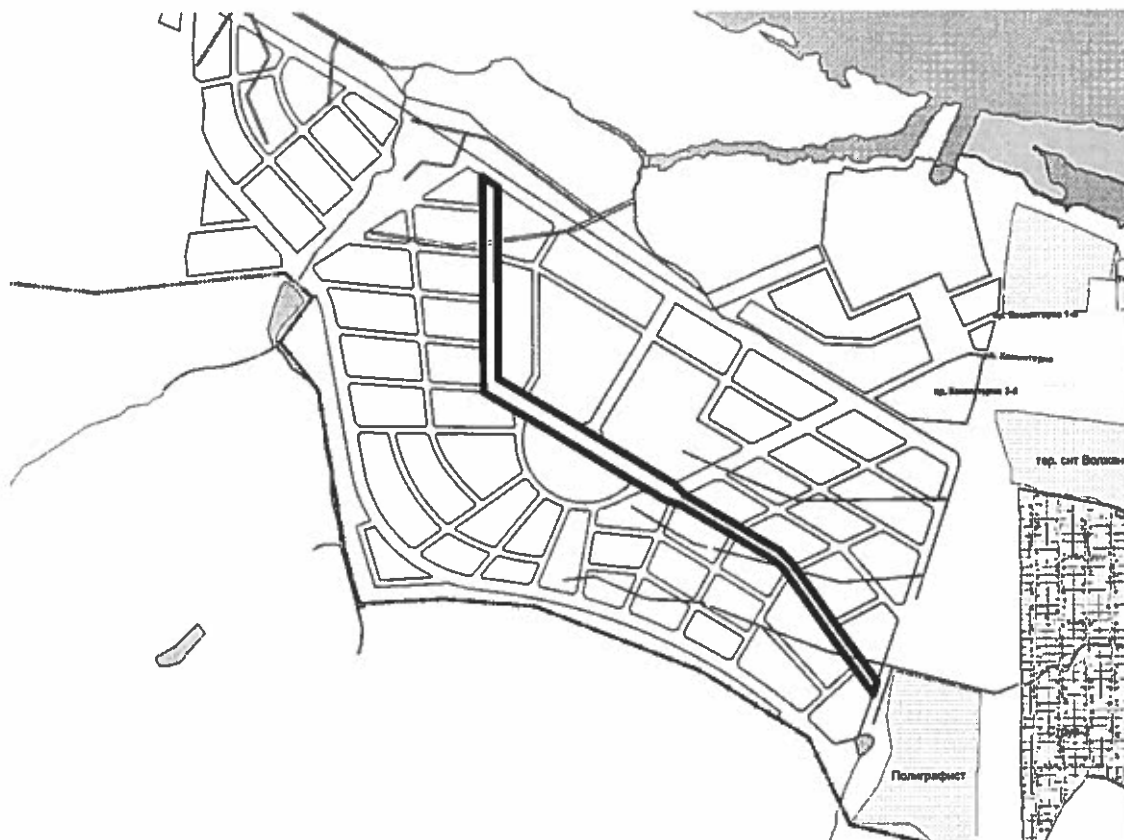
▬ - улица Прибрежная

**Географическая привязка к местности
улицы Придорожной**



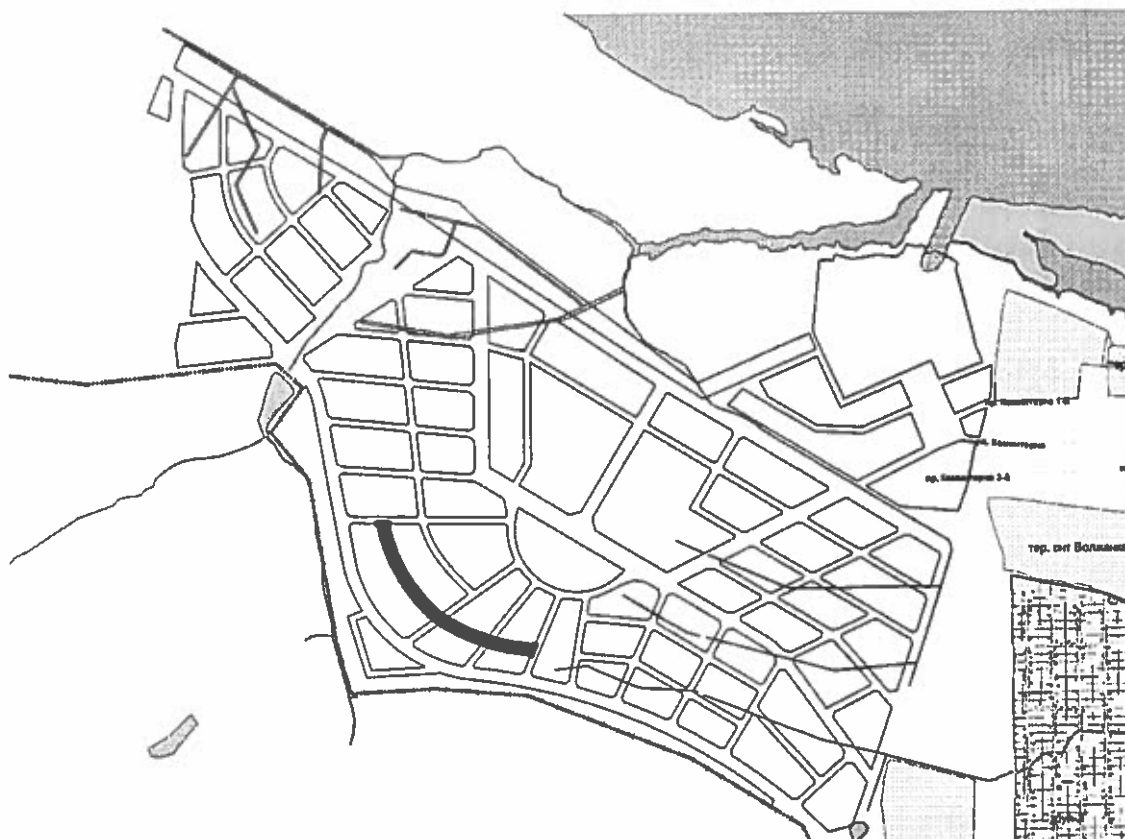
— - улица Придорожная

**Географическая привязка к местности
улицы Рыбацкой**



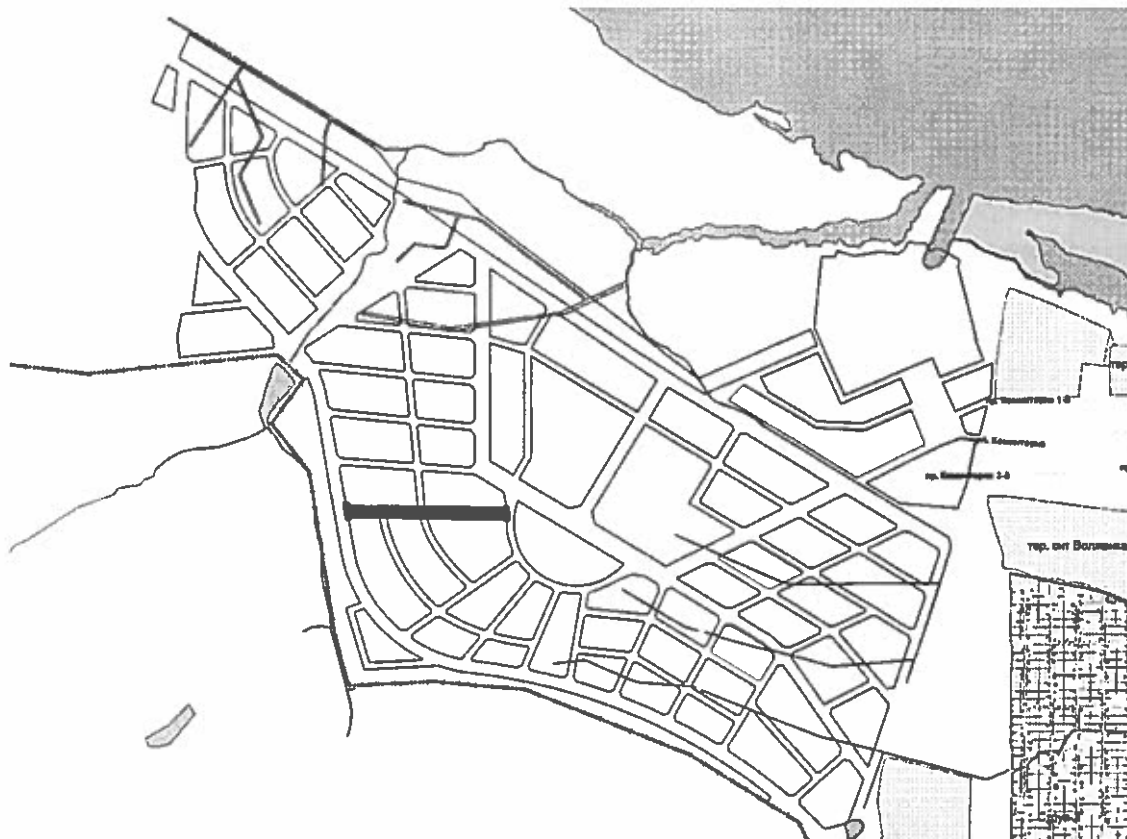
▬ - улица Рыбацкая

**Географическая привязка к местности
улицы Якорной**



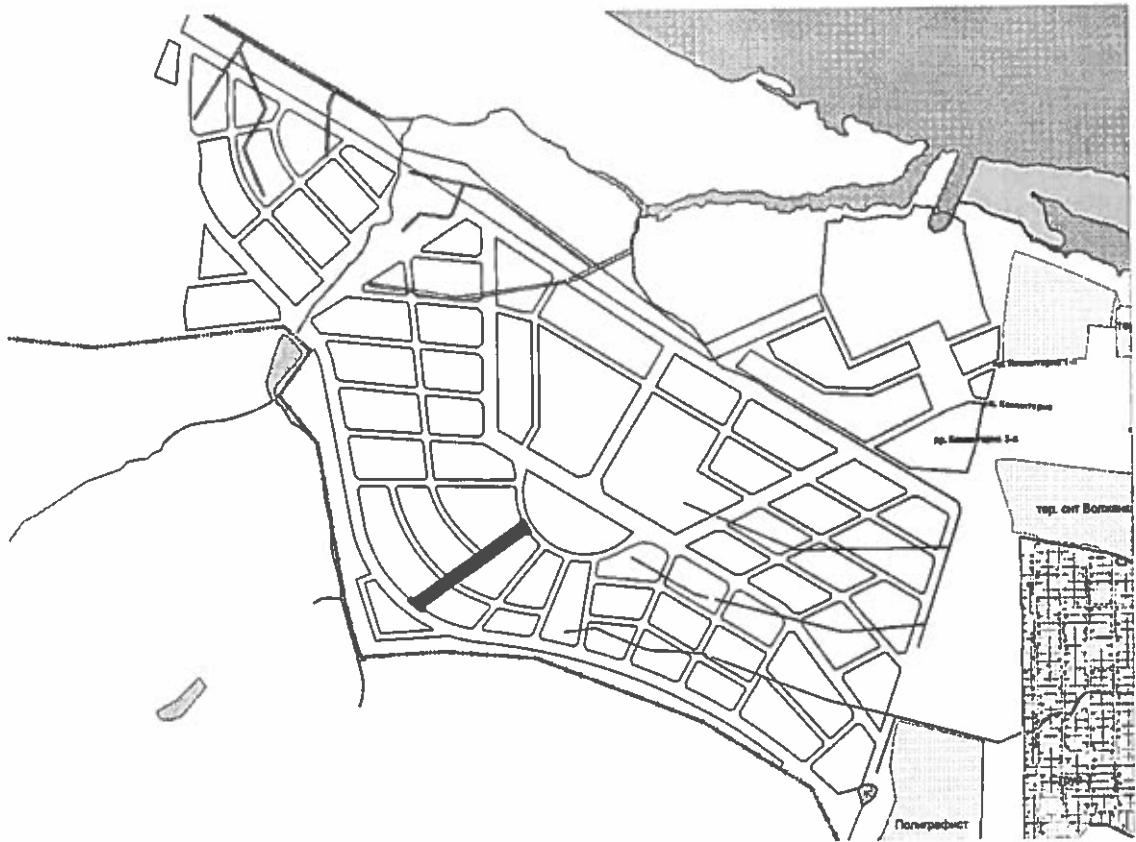
█ - улица Якорная

**Географическая привязка к местности
проезда 1-го Корабельного**



█ - проезд 1-й Корабельный

**Географическая привязка к местности
проезда 2-го Корабельного**



■ - проезд 2-й Корабельный

**Географическая привязка к местности
проезда 3-го Корабельного**



■ - проезд 3-й Корабельный

**Географическая привязка к местности
проезда 4-го Корабельного**



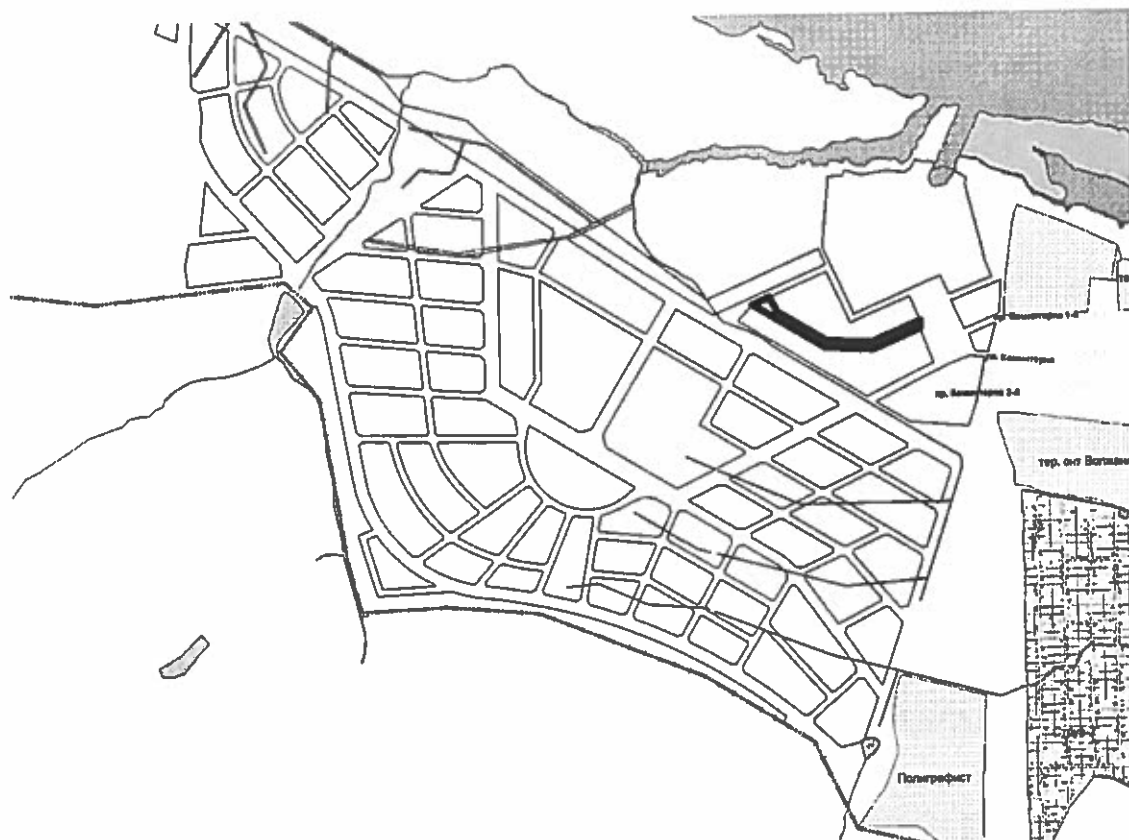
█ - проезд 4-й Корабельный

**Географическая привязка к местности
проезда 5-го Корабельного**



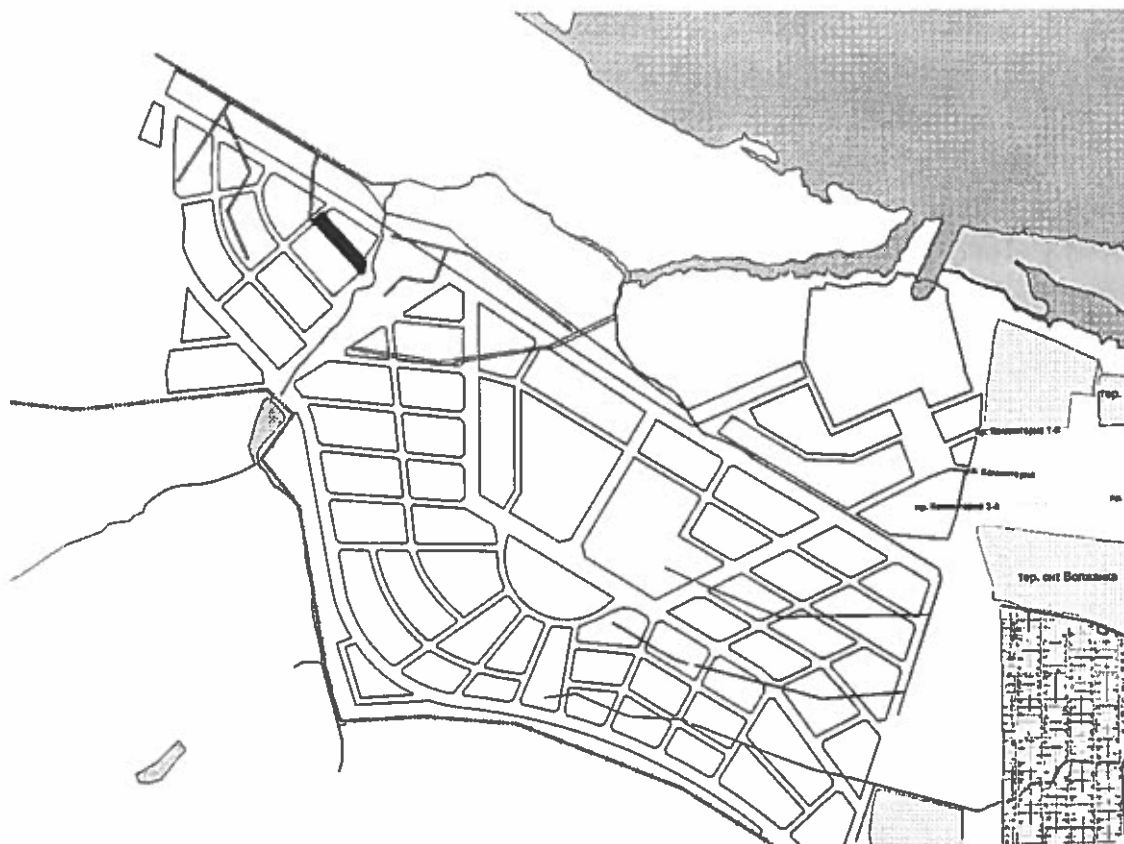
█ - проезд 5-й Корабельный

**Географическая привязка к местности
проезда Лазурного**



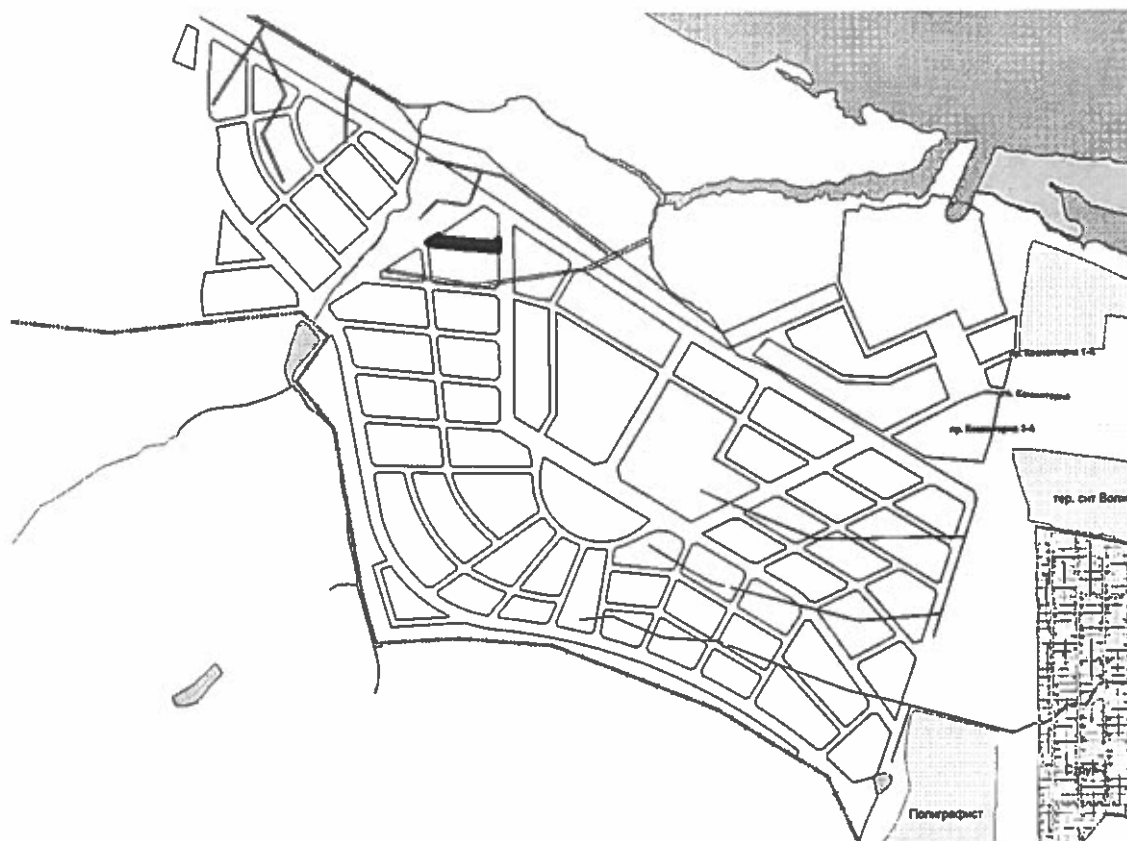
█ - проезд Лазурный

**Географическая привязка к местности
проезда Моторного**



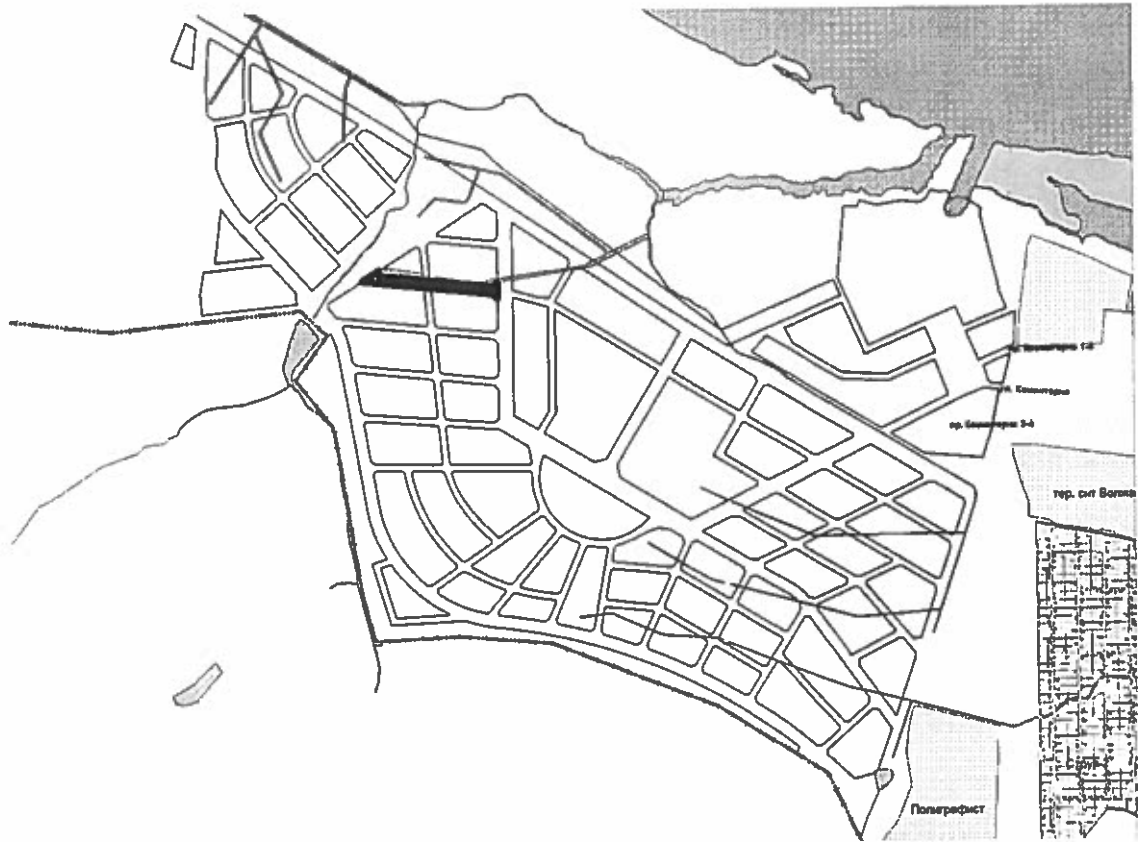
█ - проезд Моторный

**Географическая привязка к местности
проезда 1-го Рыбацкого**



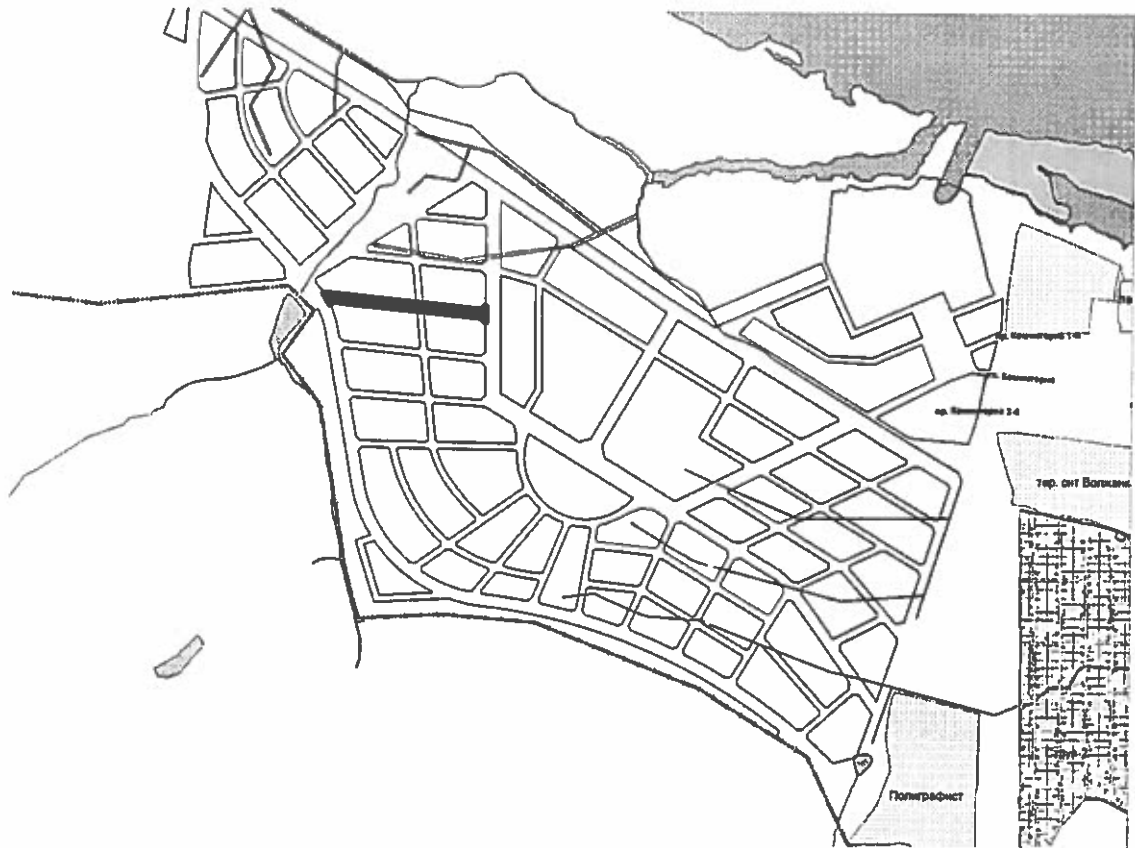
█ - проезд 1-й Рыбацкий

**Географическая привязка к местности
проезда 2-го Рыбацкого**



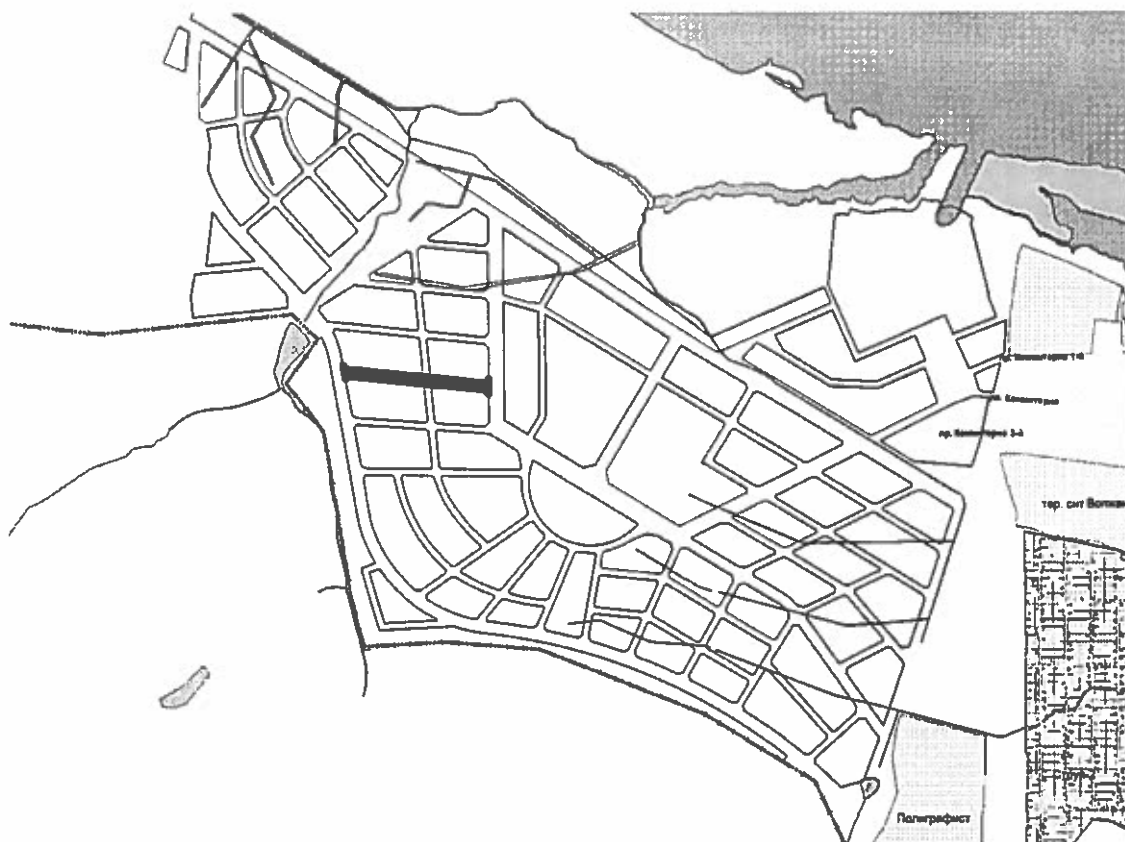
■ - проезд 2-й Рыбацкий

**Географическая привязка к местности
проезда 3-го Рыбацкого**



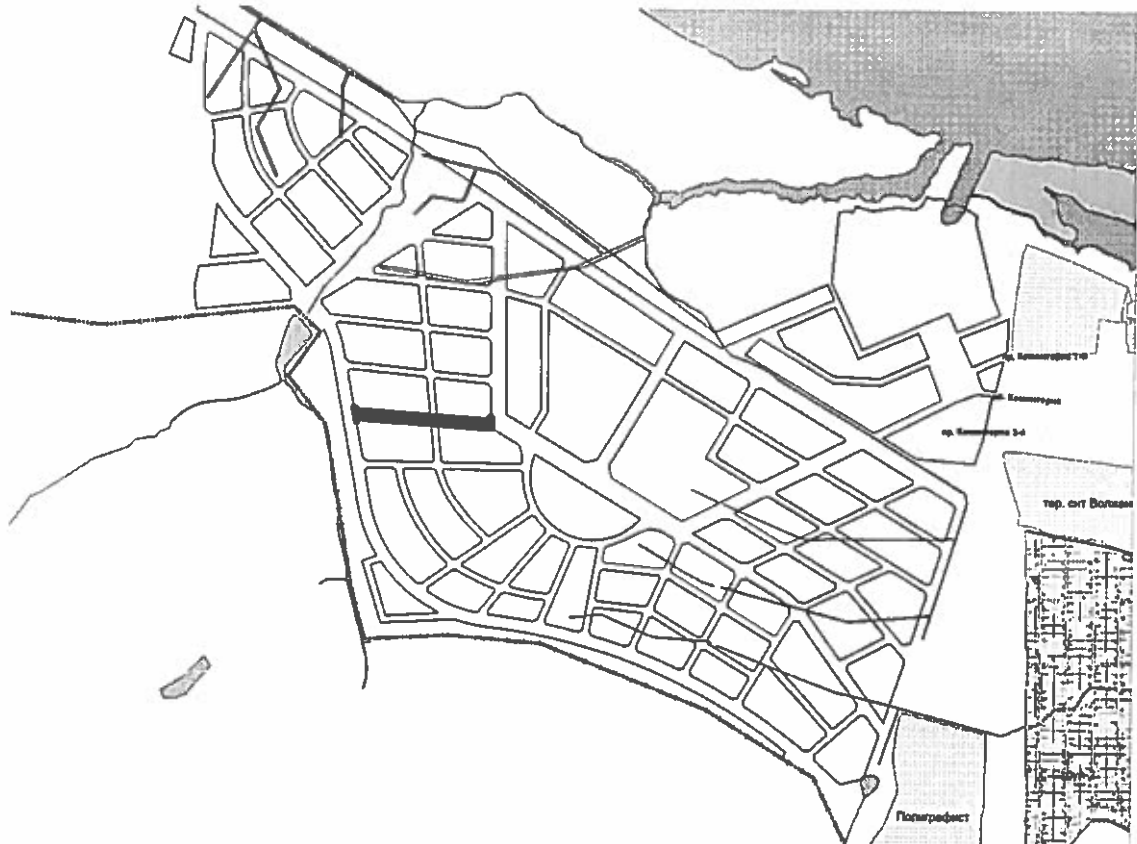
█ - проезд 3-й Рыбацкий

**Географическая привязка к местности
проезда 4-го Рыбацкого**



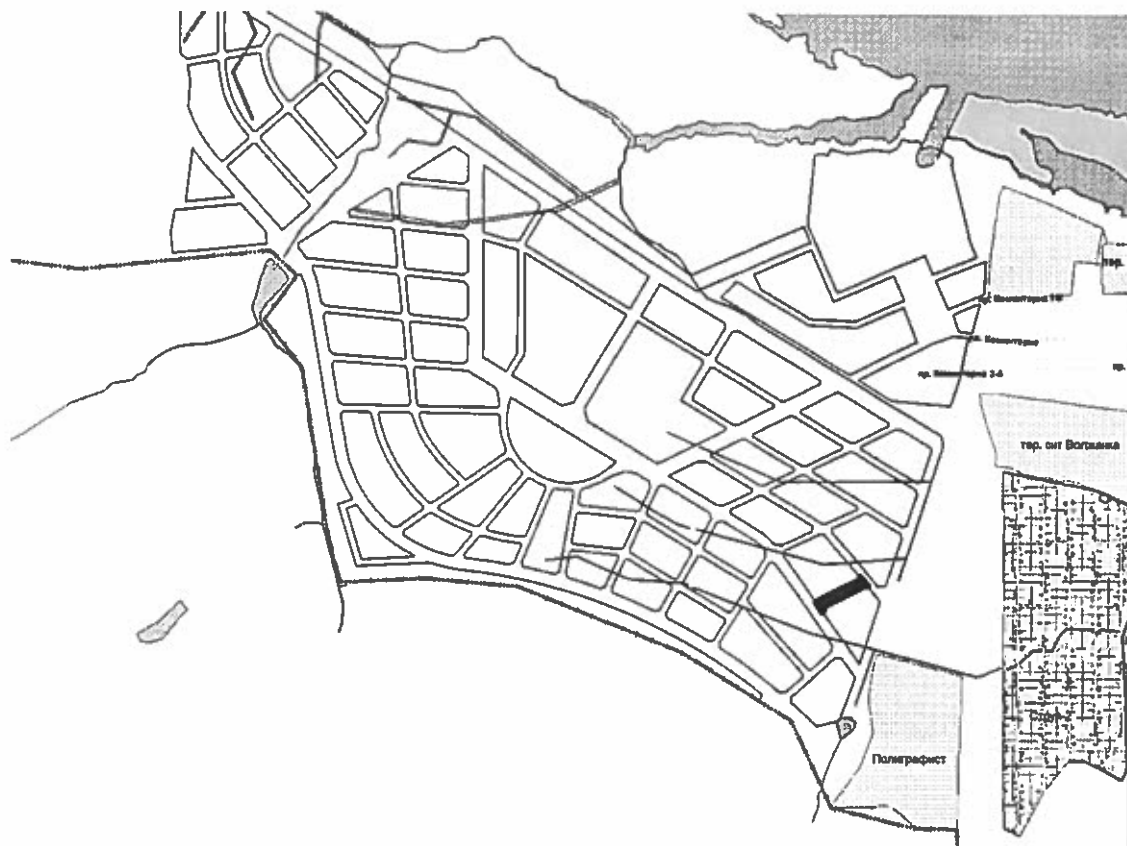
█ - проезд 4-й Рыбацкий

**Географическая привязка к местности
проезда 5-го Рыбацкого**



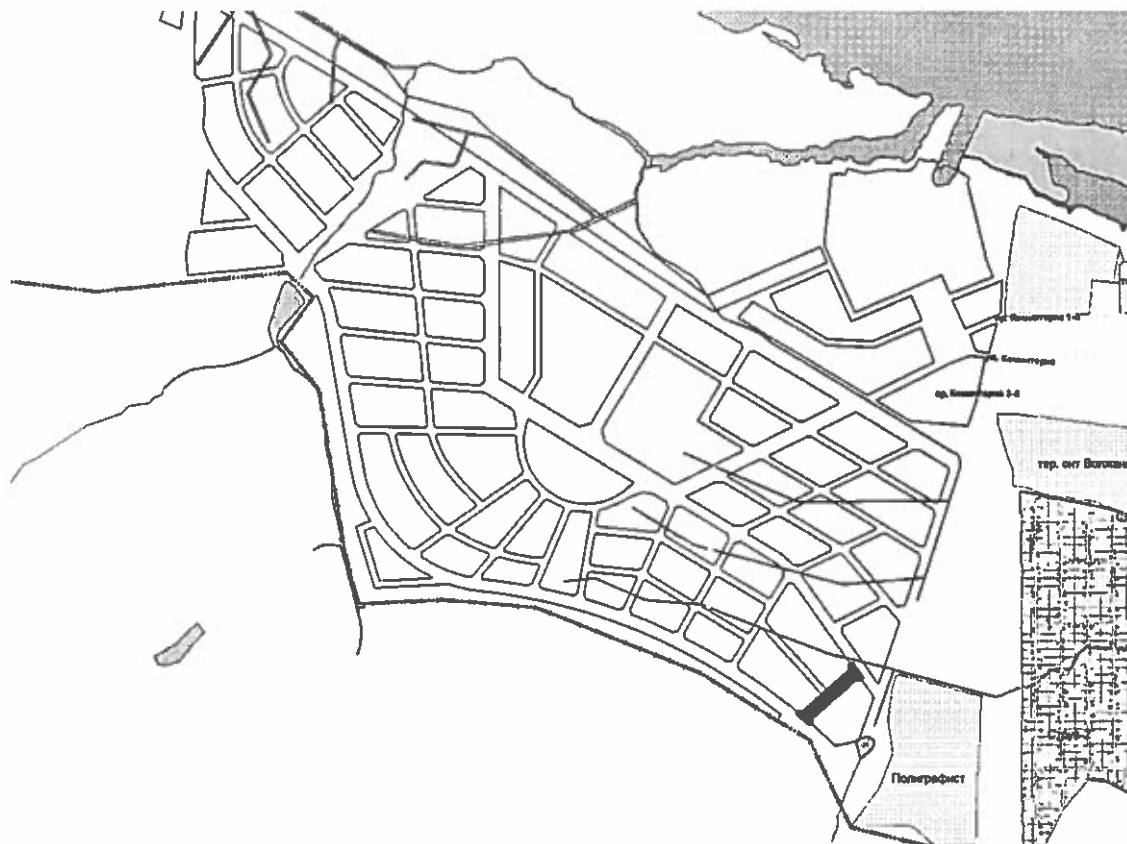
————— - проезд 5-й Рыбацкий

**Географическая привязка к местности
переулка 1-го Камышового**



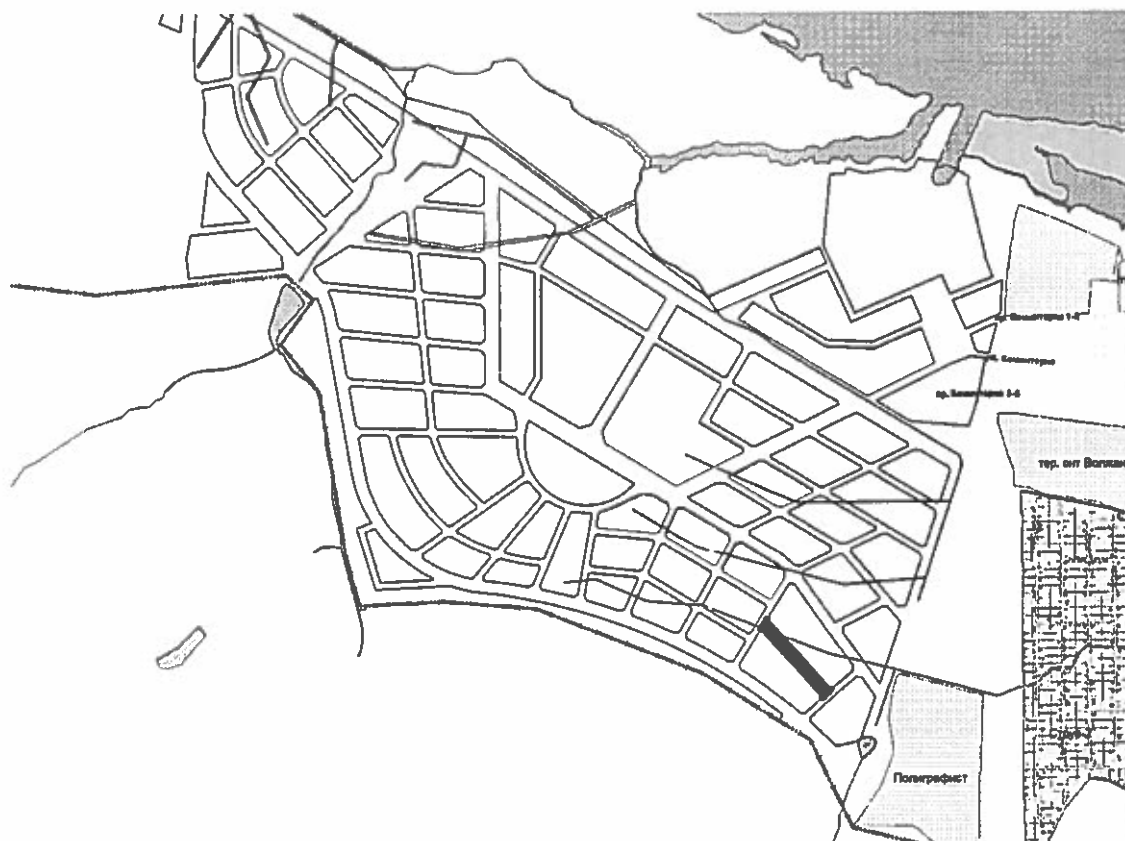
■ - переулок 1-й Камышовый

**Географическая привязка к местности
переулка 2-го Камышового**



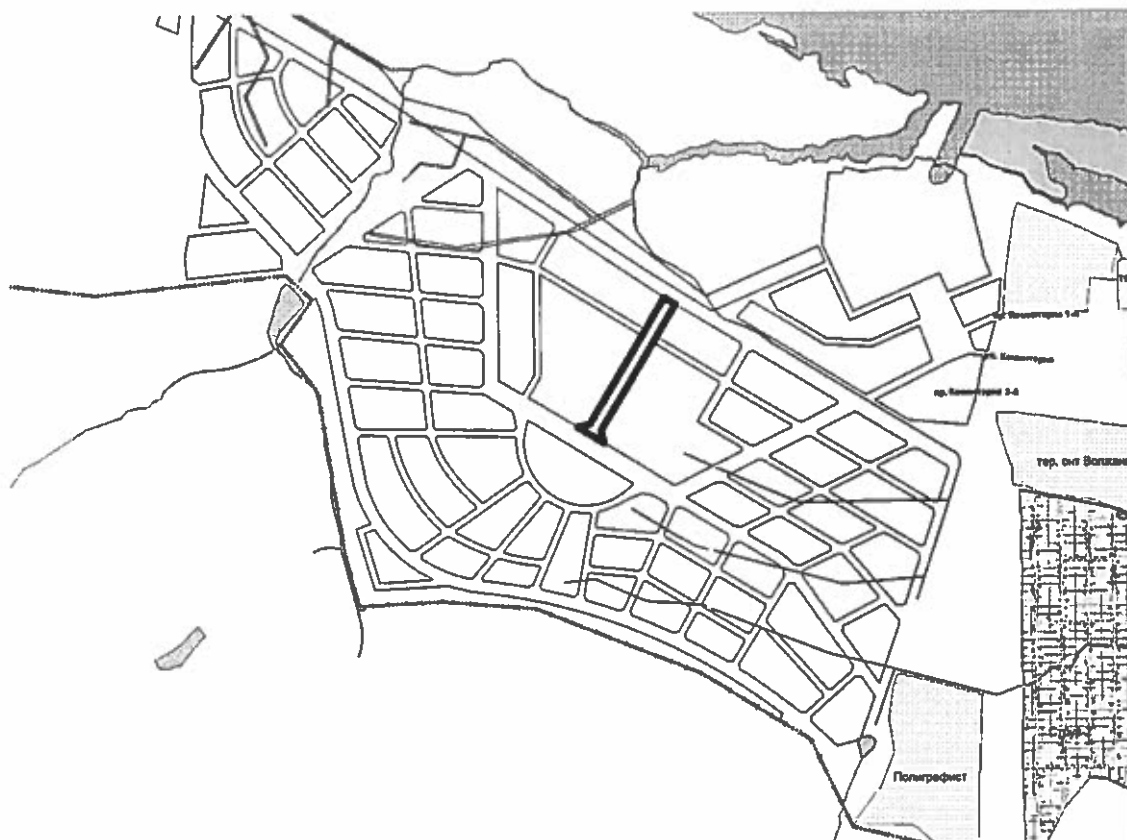
█ - переулок 2-й Камышовый

**Географическая привязка к местности
переулка 3-го Камышового**



█ - переулок 3-й Камышовый

**Географическая привязка к местности
бульвара Юных моряков**



— - бульвар Юных моряков