

## ДУМА ГОРОДА КОСТРОМЫ

### РЕШЕНИЕ

№ \_\_\_\_\_

#### О присвоении наименований элементам улично-дорожной сети города Костромы

Рассмотрев обращения главы Администрации города Костромы А. В. Смирнова от 1 октября 2019 года № 24исх-4670/19 и от 14 ноября 2019 года № 24исх-5525/19 о рассмотрении вопроса присвоения наименований новым элементам улично-дорожной сети города Костромы, материалы, представленные Комиссией по наименованию (переименованию) улиц, бульваров, проспектов, площадей, переулков, проездов и иных общественных мест, расположенных в границах муниципального образования городского округа город Кострома, учитывая решение постоянной депутатской комиссии Думы города Костромы шестого созыва по местному самоуправлению от 19 ноября 2019 года № 87, в соответствии с Положением о наименовании (переименовании) элементов планировочной структуры и элементов улично-дорожной сети, расположенных в границах муниципального образования городского округа город Кострома, утвержденным решением Думы города Костромы от 24 декабря 2009 года № 104, руководствуясь статьями 29 и 55 Устава города Костромы, Дума города Костромы

#### РЕШИЛА:

1. Присвоить улицам города Костромы следующие наименования:

- 1) улица Ясная согласно прилагаемой географической привязке к местности (приложение 1);
- 2) улица Семейная согласно прилагаемой географической привязке к местности (приложение 2);
- 3) улица Губернская согласно прилагаемой географической привязке к местности (приложение 3);
- 4) улица Родительская согласно прилагаемой географической привязке к местности (приложение 4);
- 5) улица Счастливая согласно прилагаемой географической привязке к местности (приложение 5);
- 6) улица Родная согласно прилагаемой географической привязке к местности (приложение 6);
- 7) улица Свадебная согласно прилагаемой географической привязке к местности (приложение 7);

2. Присвоить проездам города Костромы следующие наименования:

- 1) проезд Ситцевый согласно прилагаемой географической привязке к местности (приложение 8);

ДУМА г. КОСТРОМЫ

ВХ. № 199  
ДАТА 20.11.2019г.

- 2) проезд Встречный согласно прилагаемой географической привязке к местности (приложение 9);
- 3) проезд Домашний согласно прилагаемой географической привязке к местности (приложение 10);
- 4) проезд Кружевной согласно прилагаемой географической привязке к местности (приложение 11);
- 5) проезд Соседей согласно прилагаемой географической привязке к местности (приложение 12);
- 6) проезд Братский согласно прилагаемой географической привязке к местности (приложение 13);
- 7) проезд Уютный согласно прилагаемой географической привязке к местности (приложение 14);
- 8) проезд Поколений согласно прилагаемой географической привязке к местности (приложение 15);
- 9) проезд Добрый согласно прилагаемой географической привязке к местности (приложение 16).

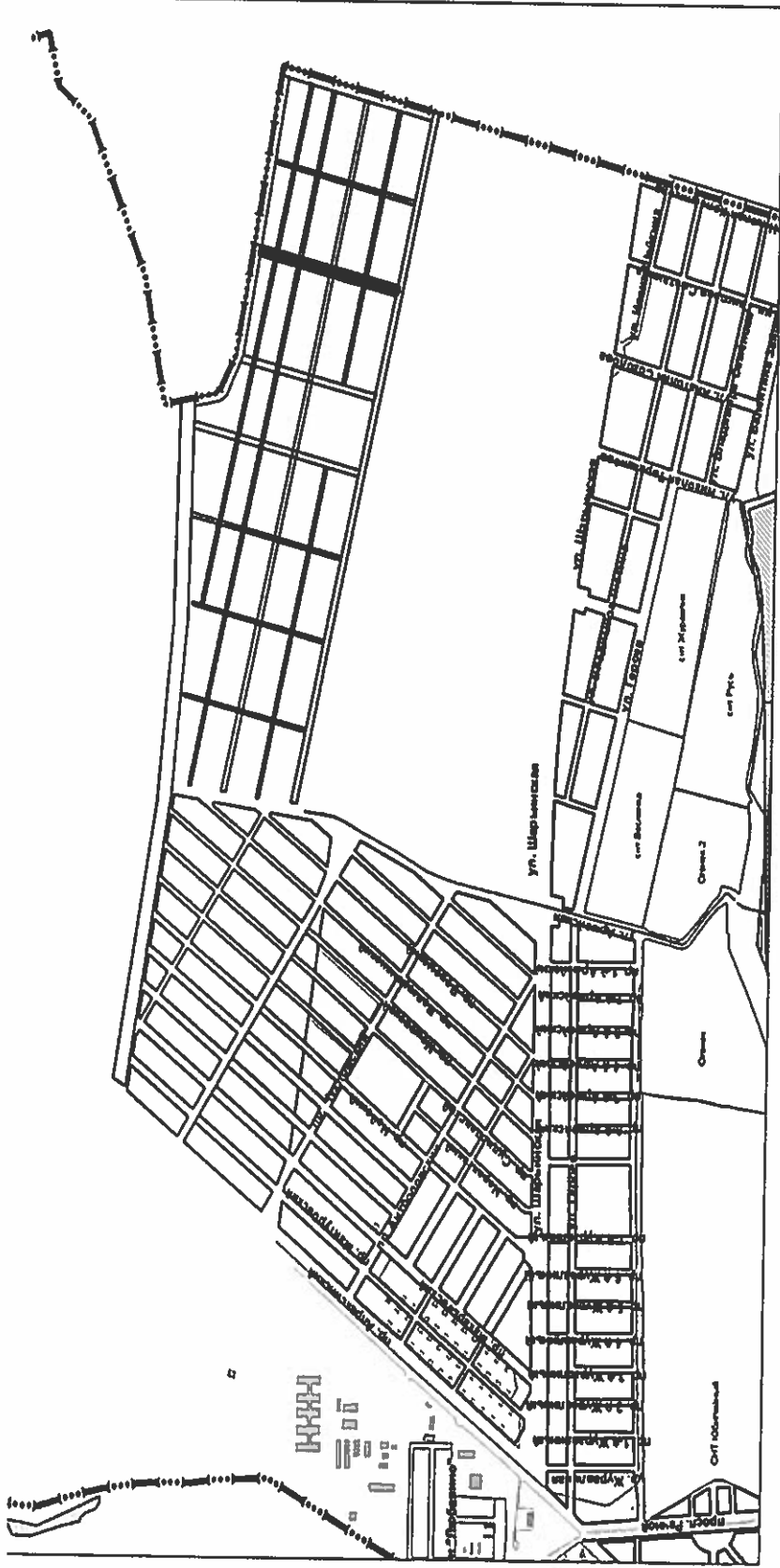
2. Настоящее решение вступает в силу со дня его официального опубликования.

Глава города Костромы

Ю. В. Журин

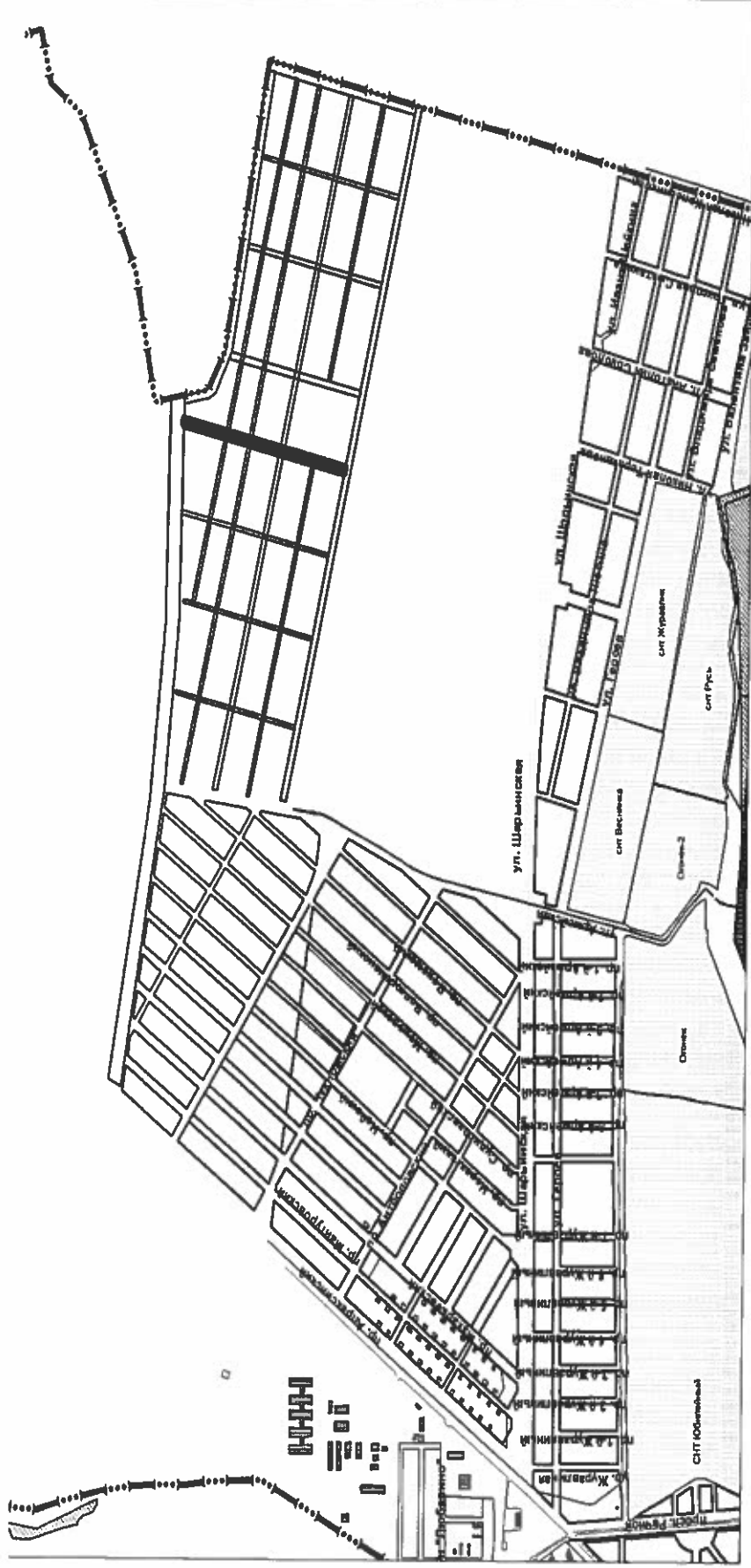
" \_\_\_ " \_\_\_\_\_ 2019 года

Географическая привязка к местности  
улицы Ясной



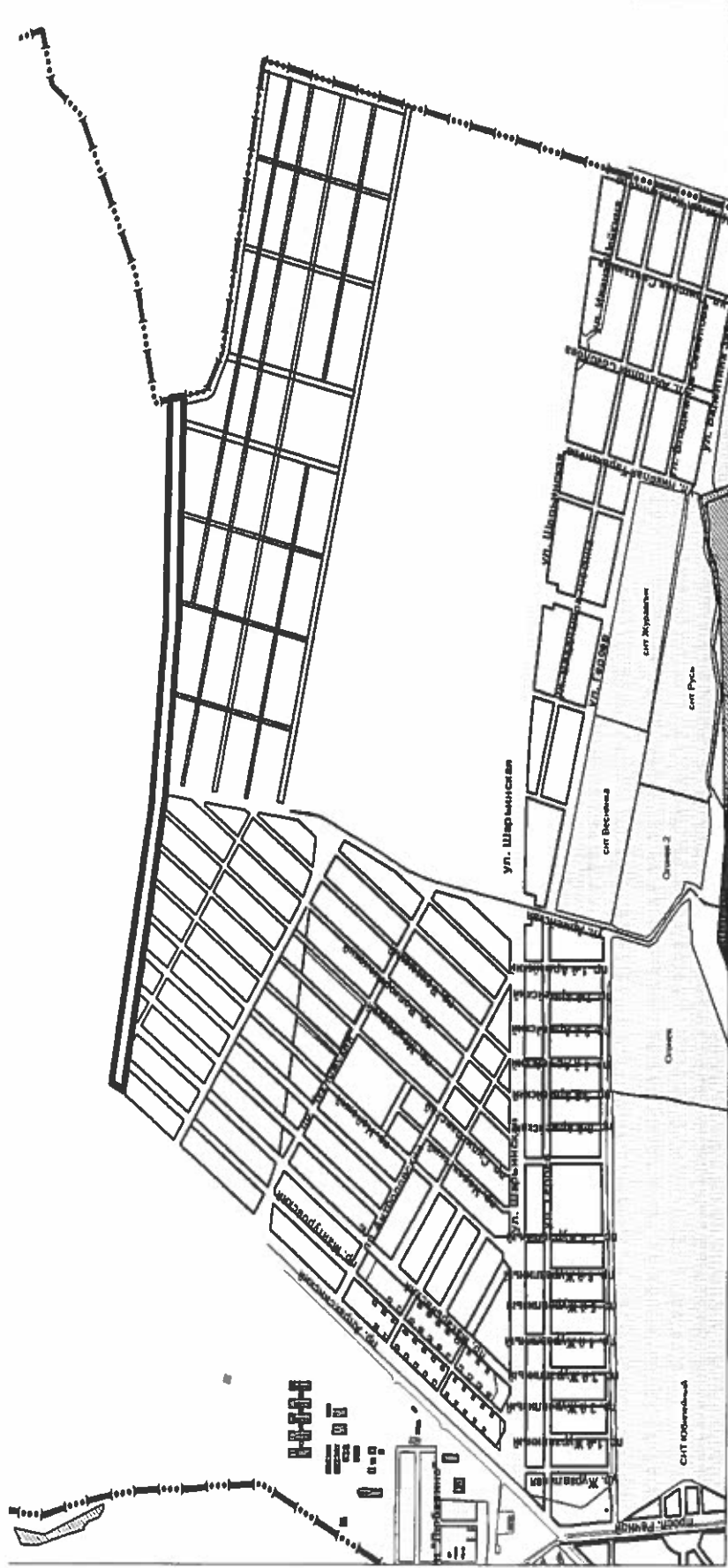
— улица Ясная

Географическая привязка к местности  
улицы Семейной



— улица Семейная

Географическая привязка к местности  
улицы Губернской



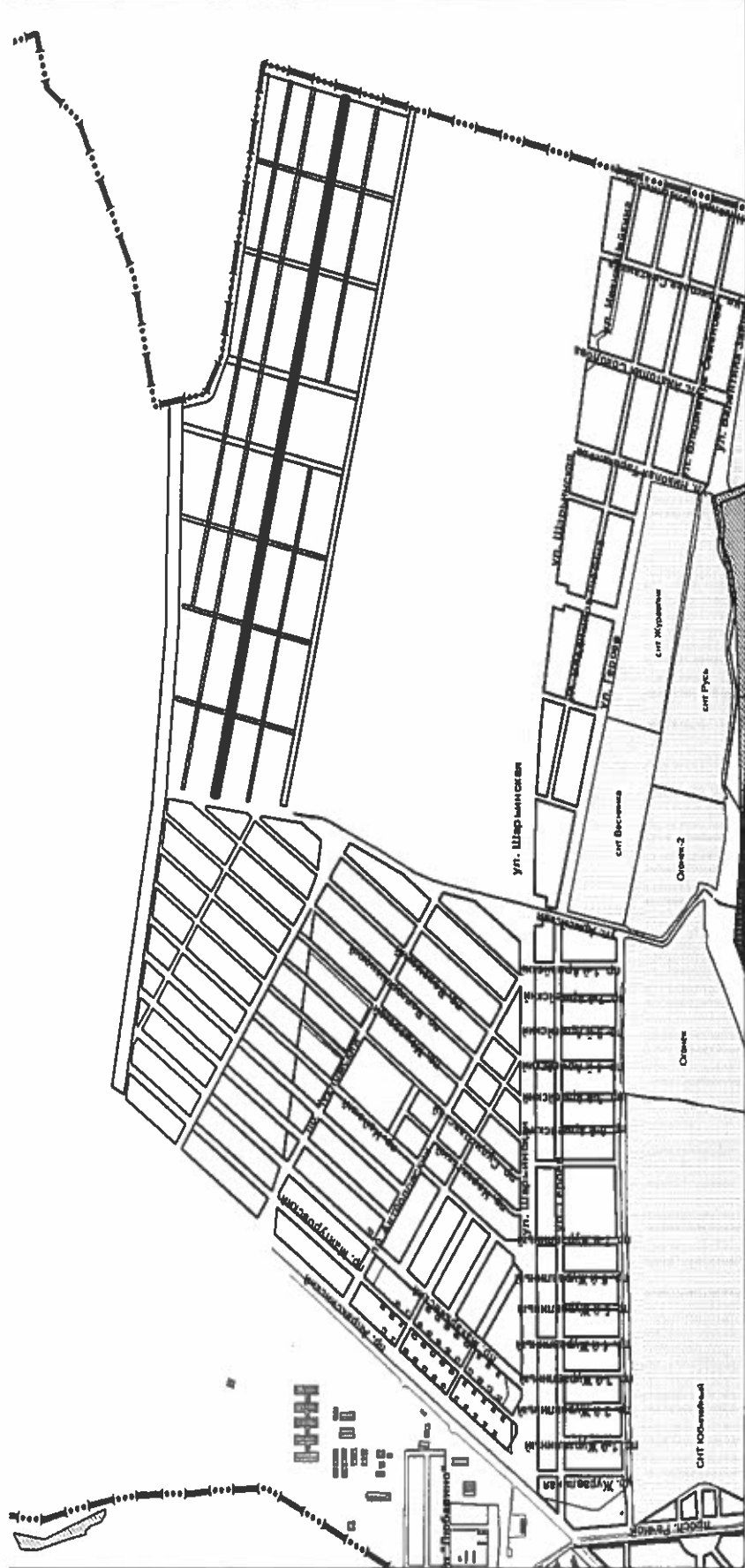
 - улица Губернская





Приложение 6  
к решению Думы города Костромы  
от " " 2019 года №

**Географическая привязка к местности  
улицы Родной**

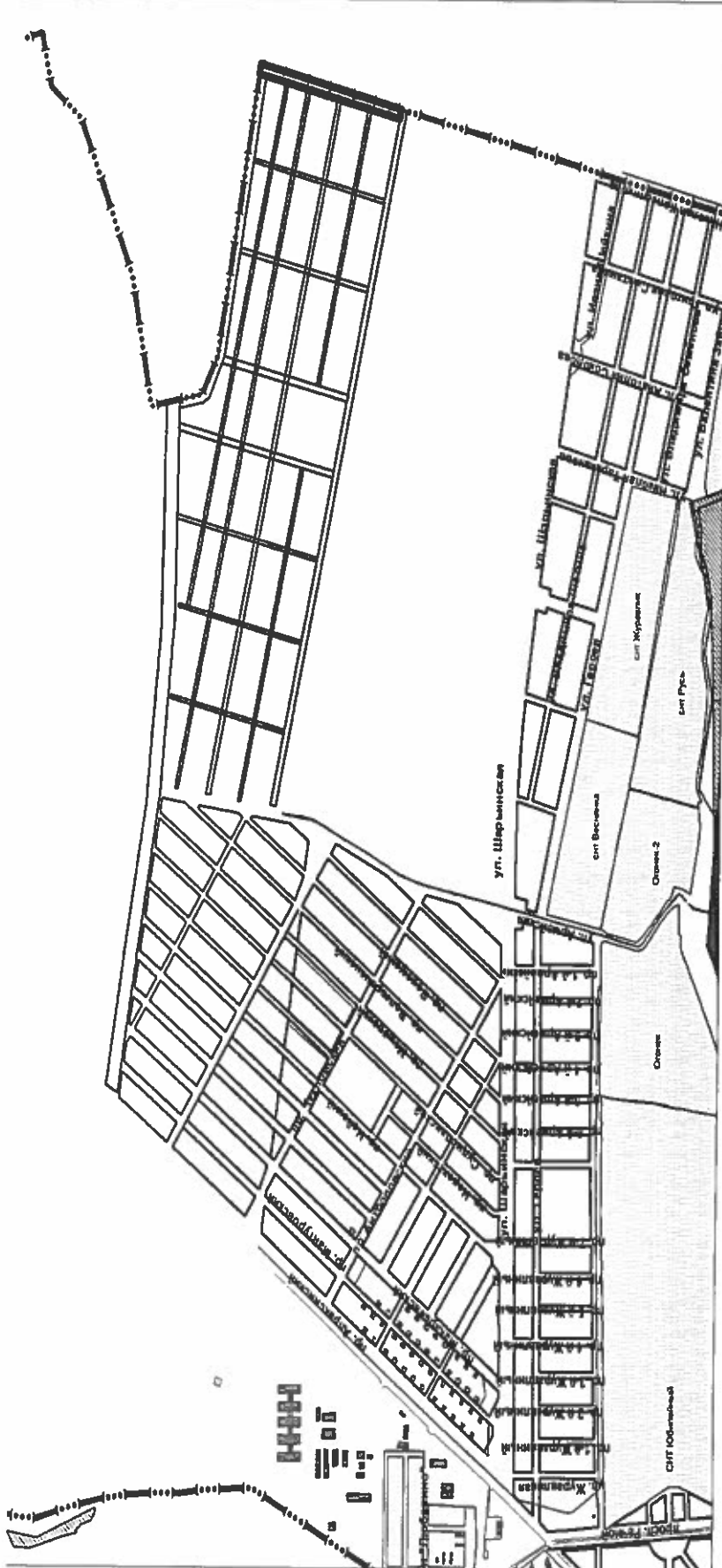


— улица Родная



Приложение 7  
к решению Думы города Костромы  
от " " 2019 года № \_\_\_\_\_

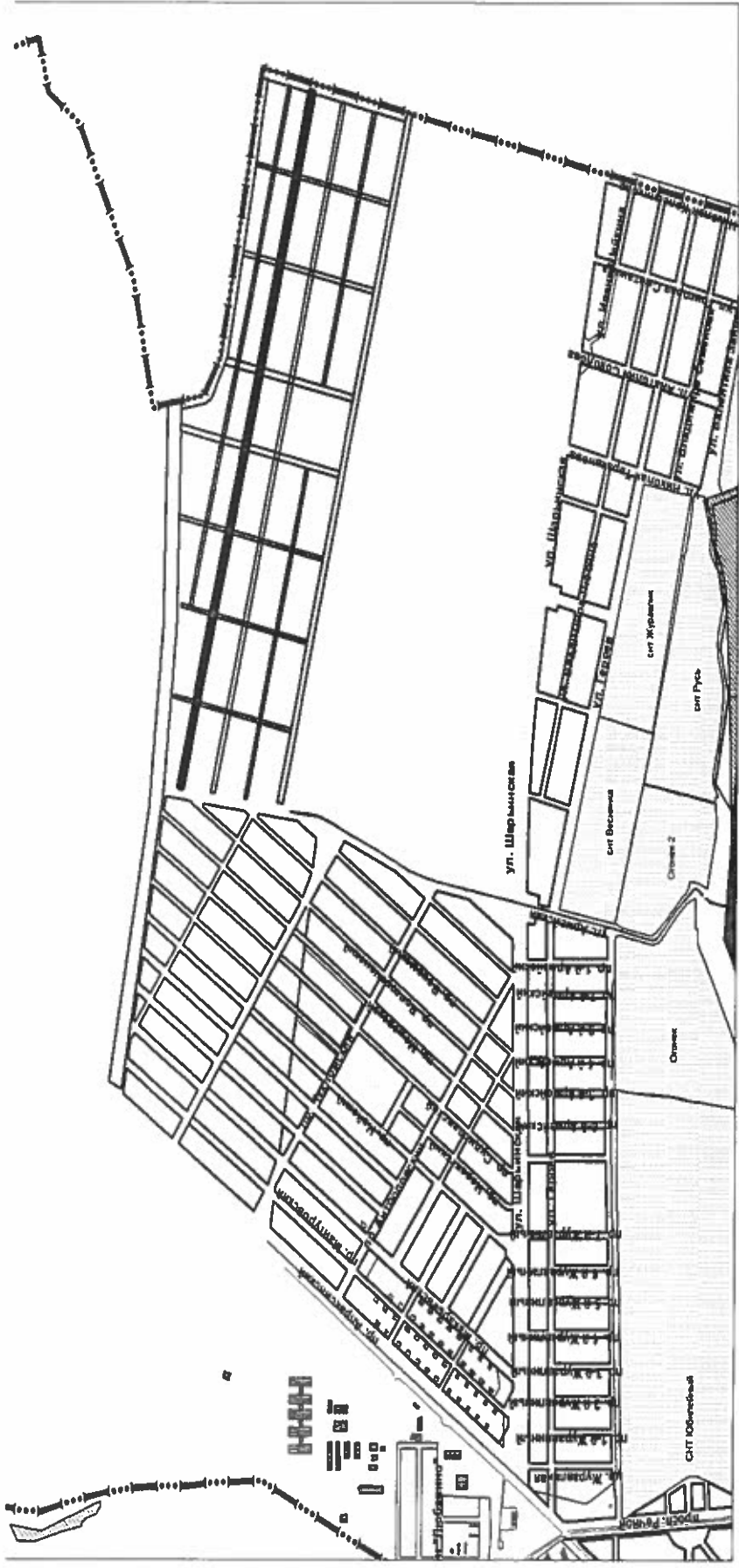
**Географическая привязка к местности  
улицы Свадебной**



 - улица Свадебная

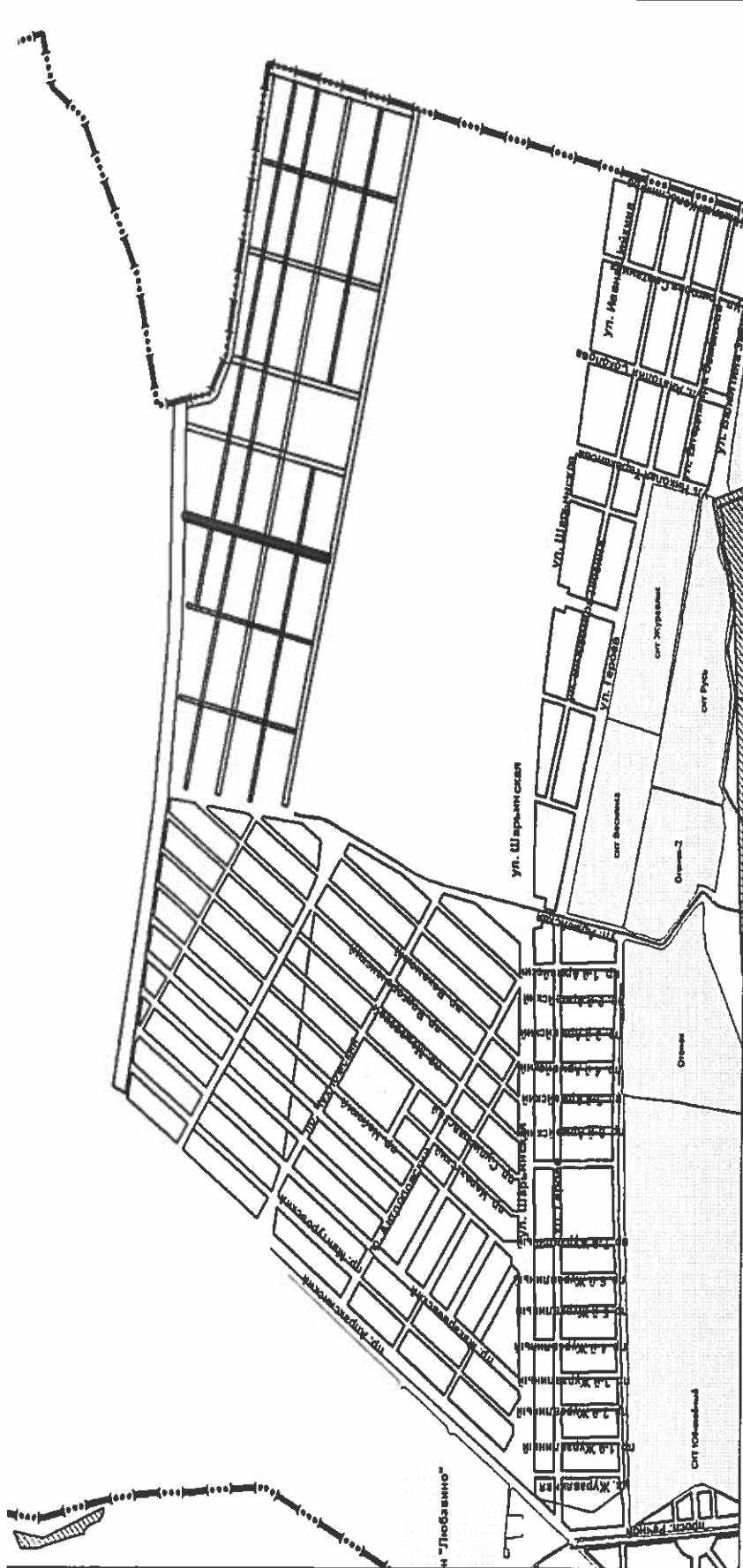
Приложение 8  
к решению Думы города Костромы  
от " " 2019 года №

Географическая привязка к местности  
проезда Ситцевого



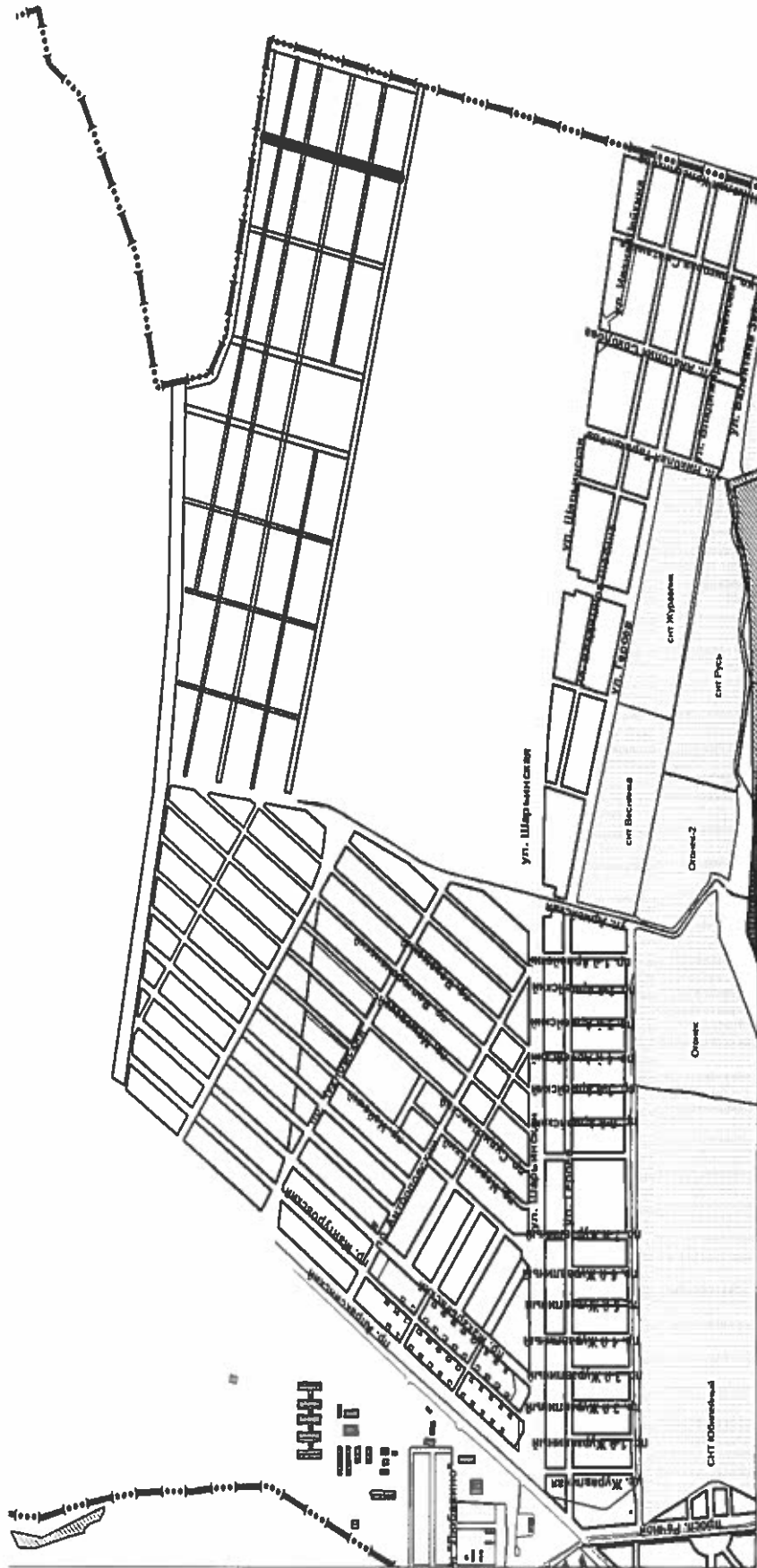
— - проезд Ситцевый

Географическая привязка к местности  
проезда Встречного



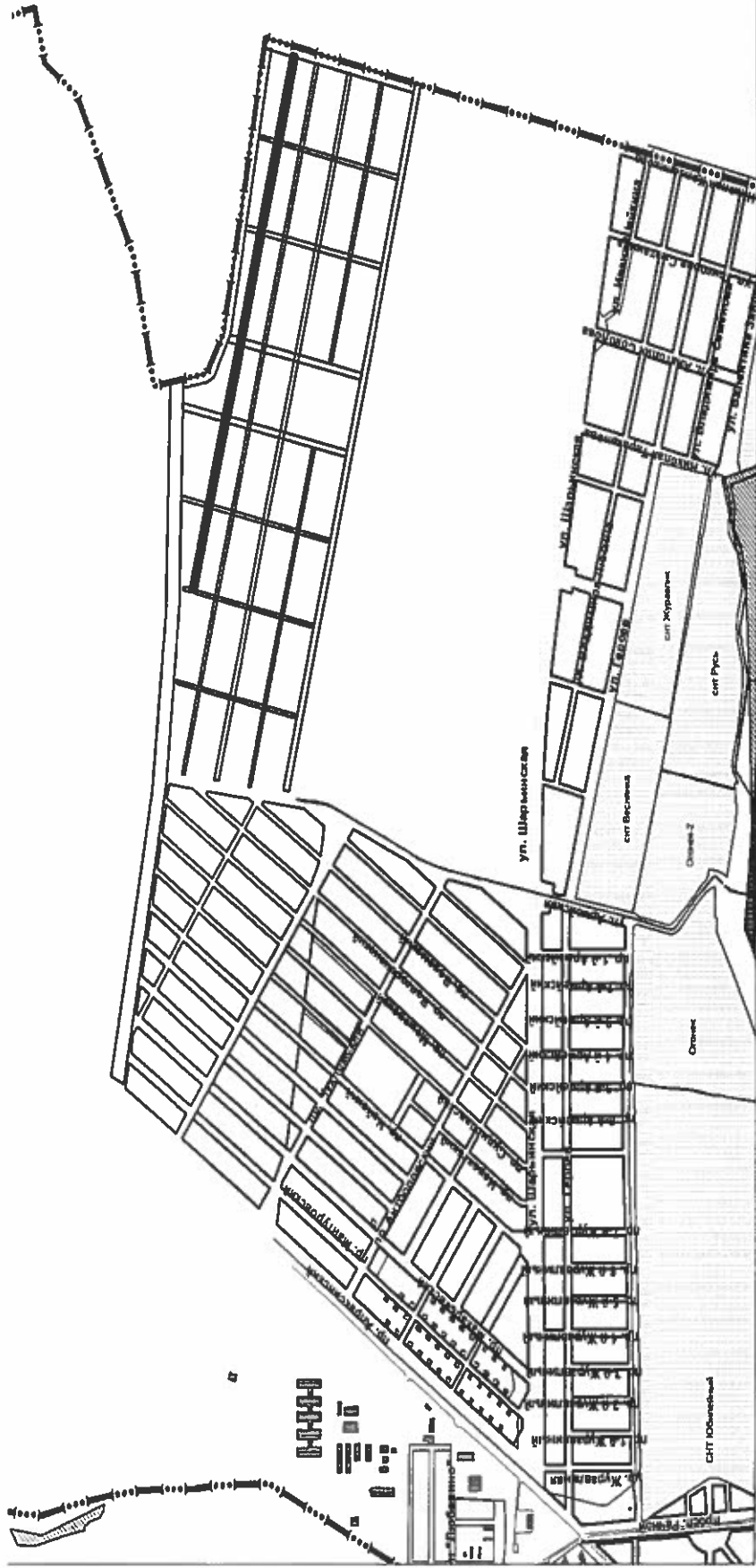
■ - проезд Встречный

Географическая привязка к местности  
проезда Домашнего



— - проезд Домашний

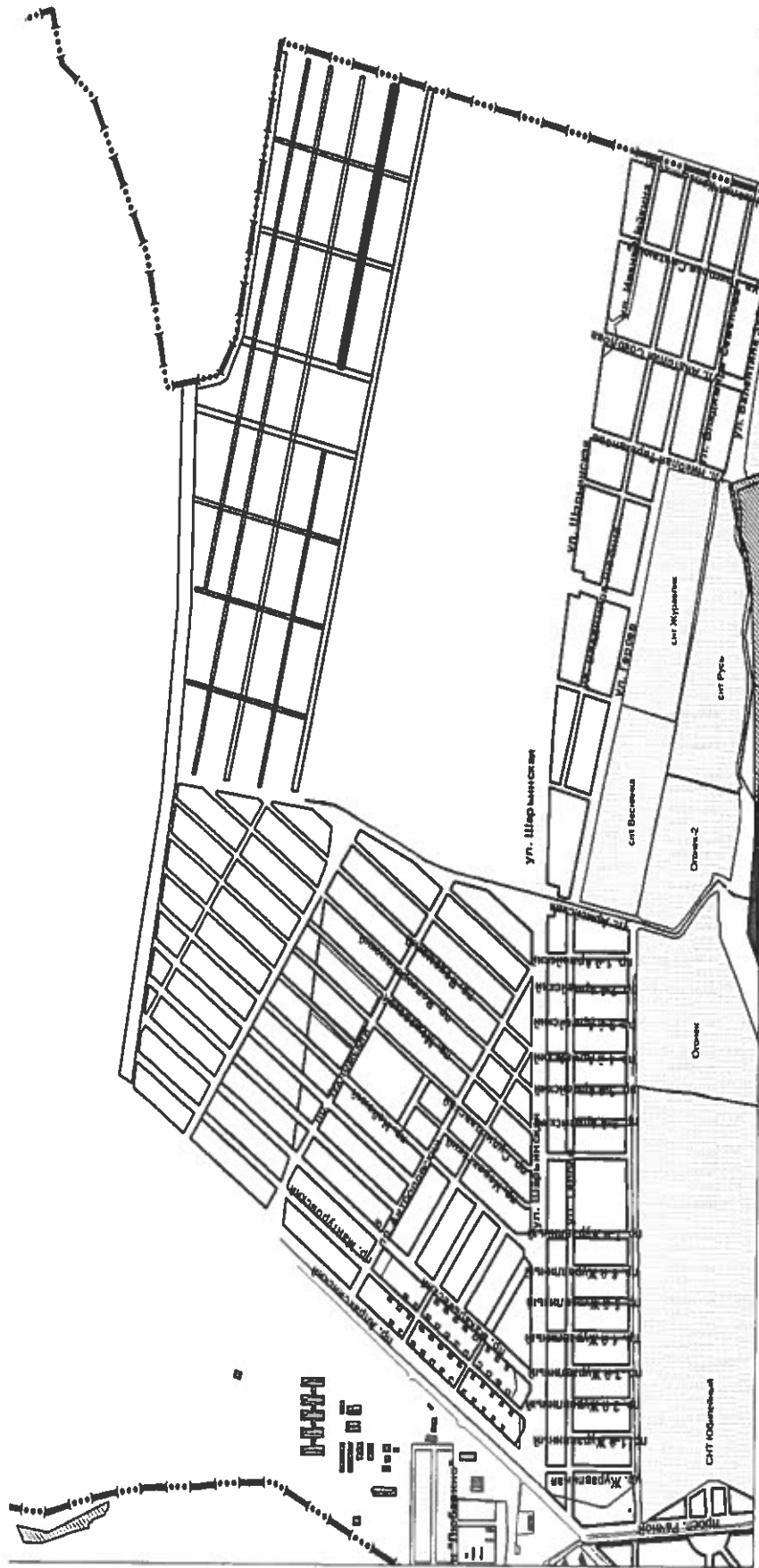
**Географическая привязка к местности  
 проезда Кружевной**



**— - проезд Кружевной**



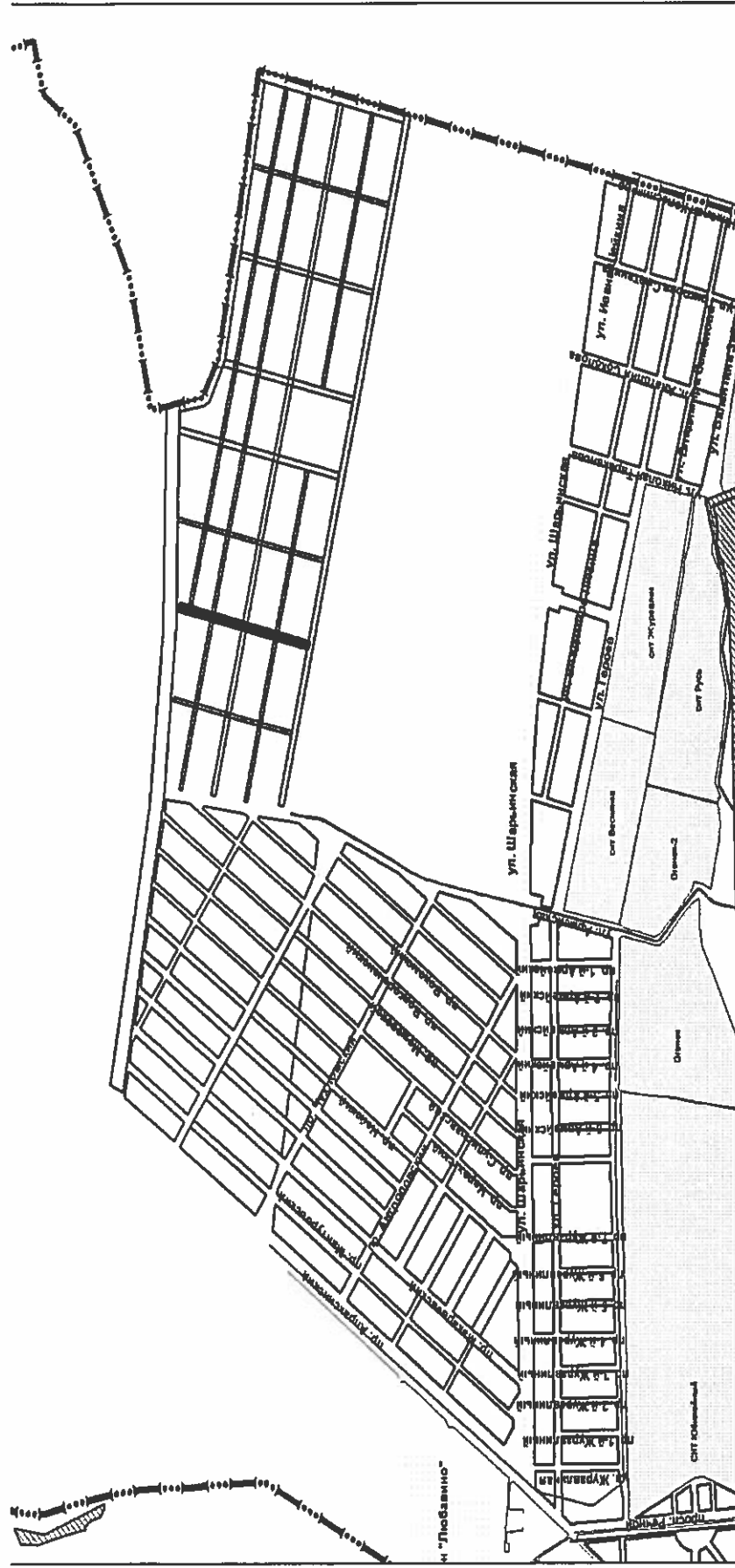
Географическая привязка к местности  
проезда Братского



■ - проезд Братский

Приложение 14  
к решению Думы города Костромы  
от " " \_\_\_\_\_ 2019 года № \_\_\_\_\_

### Географическая привязка к местности проезда Уюгного



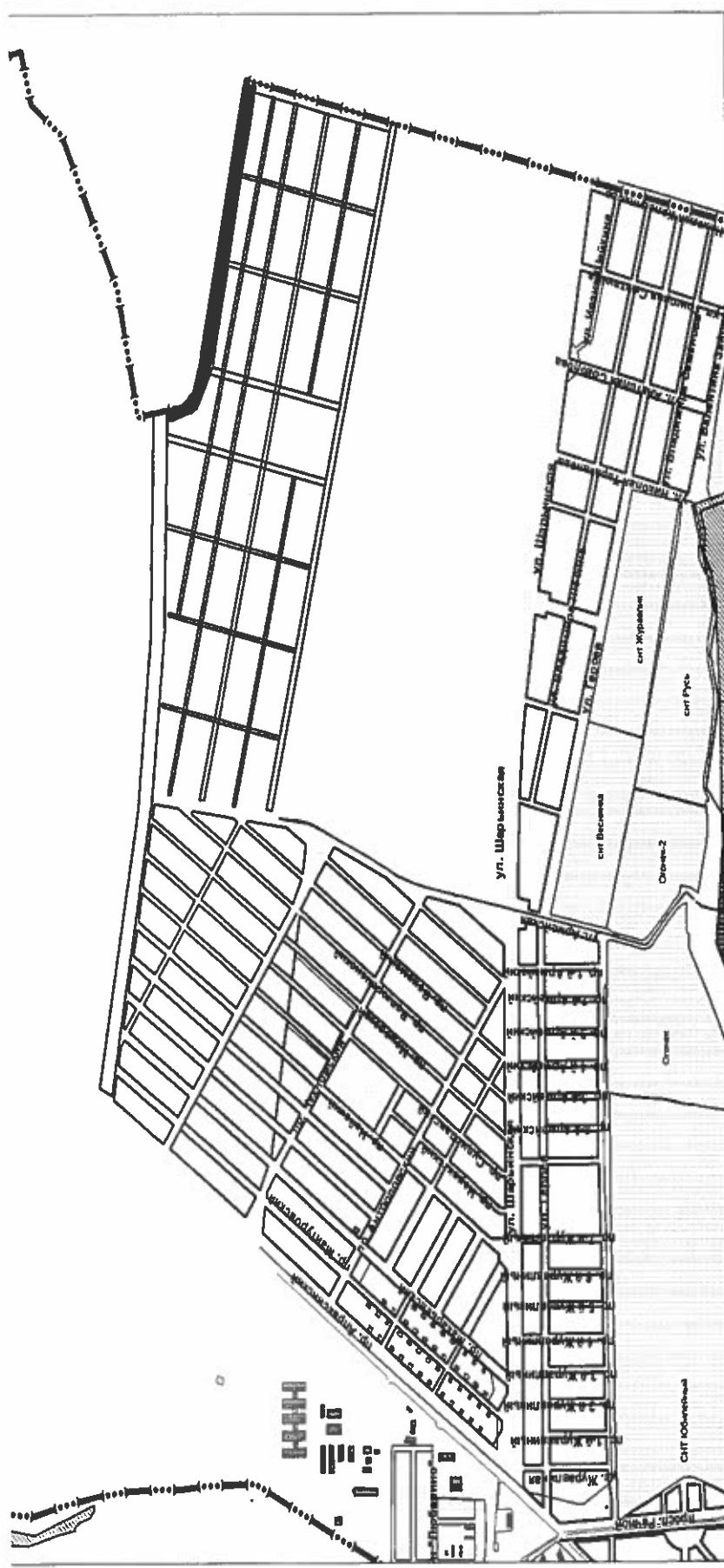
— - проезд Уюгный





Приложение 16  
к решению Думы города Костромы  
от " " 2019 года №

Географическая привязка к местности  
проезда Доброго



— - проезд Добрый