




Чертеж красных линий. М 1:1000

УСЛОВНЫЕ ОБОЗНАЧЕНИЯ	
Условные обозначения	Граница существующего земельного участка на кадастровом плане территории
44:27:040637:40	Кадастровый номер земельного участка
	Устанавливаемая красная линия
	Существующий объект капитального строительства
● н1	Координаты вновь образуемых красных линий
90°	Угол поворота красной линии
	Граница существующего элемента планировочной структуры
	Линии отступа от красных линий в целях определения мест допустимого размещения зданий, строений, сооружений

						Проект межевания территории, ограниченной улицами Свердлова, Сковрцова, Никитской, проездом Никитским			
Изм.	Кол.	Лист	№ док.	Подпись	Дата	Основная часть проекта межевания территории	Стадия	Лист	Листов
Разработал		Смирнова					ПП	2	
ГАП		Пехтерева				Чертеж красных линий. М 1:1000	ООО "ПЕРСПЕКТИВА" г. Кострома Свидетельство СРО № П-021-28082009		
Н. контроль		Смирнова							
ГИП		Иванов		