




Ведомость чертежей		
Обозначение	Наименование	Примечание
ПП-1	Ведомость чертежей	
ПП-2	Чертеж красных линий. М 1:2000.	
ПП-3	Ведомость координат концевых точек красных линий	
ПП-4	Чертеж границ существующих и планируемых элементов планировочной структуры. М 1:2000.	
ПП-5	Чертеж границ зон планируемого размещения объектов капитального строительства. М 1:2000.	

						Том 1.Часть 1.1			
						Проект планировки территории, ограниченной продолжением улицы Индустриальной ко второму мосту через реку Волгу, улицей Юбилейной, улицами местного значения в микрорайоне Юбилейный			
Изм.	Кол.	Лист	№ док	Подпись	Дата	Основная часть проекта планировки территории	Стадия	Лист	Листов
Разработал		Смирнова					ПП	1	
ГАП		Пехтерева							
Н. контроль		Смирнова				Общие данные	ООО "ПЕРСПЕКТИВА" г. Кострома Свидетельство СРО № П-021-28082009		
ГИП		Иванов		