

от 12 августа 2025 года № 67

O T \_\_\_\_\_ № \_\_\_\_\_






**СХЕМА РАСПОЛОЖЕНИЯ  
земельного участка на кадастровом плане территории**

Кадастровый квартал		44:27:020223
Площадь земельного участка		623 м <sup>2</sup>
Обозначение характерных точек границы	Координаты, м	
	X	Y
1	295546,65	1211331,31
2	295562,33	1211345,27
3	295541,49	1211367,79
4	295541,10	1211367,42
5	295538,28	1211364,67
6	295536,08	1211362,62
7	295526,87	1211354,20
1	295546,65	1211331,31

Местоположение: город Кострома, проезд Речной 3-й, 30

Масштаб 1:500  
Система координат: МСК-44, зона 1

Условные обозначения:

- 1 - характерная точка границы образуемого земельного участка
-  - граница учтенного земельного участка
-  - граница образуемого земельного участка
-  - граница и обозначение кадастрового квартала
-  - граница и обозначение зон с особыми условиями использования территории
-  - обозначение учтенного земельного участка

