



ДУМА ГОРОДА КОСТРОМЫ

РЕШЕНИЕ

28 ноября 2019 года

№ 197

О присвоении наименований элементам улично-дорожной сети города Костромы

Размещено на сайте Думы города Костромы 09.12.2019

Рассмотрев обращения главы Администрации города Костромы А. В. Смирнова от 1 октября 2019 года № 24исх-4670/19 и от 14 ноября 2019 года № 24исх-5525/19 о рассмотрении вопроса присвоения наименований новым элементам улично-дорожной сети города Костромы, материалы, представленные Комиссией по наименованию (переименованию) улиц, бульваров, проспектов, площадей, переулков, проездов и иных общественных мест, расположенных в границах муниципального образования городского округа город Кострома, учитывая решение постоянной депутатской комиссии Думы города Костромы шестого созыва по местному самоуправлению от 19 ноября 2019 года № 87, в соответствии с Положением о наименовании (переименовании) элементов планировочной структуры и элементов улично-дорожной сети, расположенных в границах муниципального образования городского округа город Кострома, утвержденным решением Думы города Костромы от 24 декабря 2009 года № 104, руководствуясь статьями 29 и 55 Устава города Костромы, Дума города Костромы

РЕШИЛА:

1. Присвоить улицам города Костромы следующие наименования:
 - 1) улица Ясная согласно прилагаемой географической привязке к местности (приложение 1);
 - 2) улица Семейная согласно прилагаемой географической привязке к местности (приложение 2);
 - 3) улица Губернская согласно прилагаемой географической привязке к местности (приложение 3);
 - 4) улица Родительская согласно прилагаемой географической привязке к местности (приложение 4);
 - 5) улица Счастливая согласно прилагаемой географической привязке к местности (приложение 5);
 - 6) улица Родная согласно прилагаемой географической привязке к местности (приложение 6);
 - 7) улица Свадебная согласно прилагаемой географической привязке к местности (приложение 7);
2. Присвоить проездам города Костромы следующие наименования:
 - 1) проезд Ситцевый согласно прилагаемой географической привязке к местности (приложение 8);

2) проезд Встречный согласно прилагаемой географической привязке к местности (приложение 9);

3) проезд Домашний согласно прилагаемой географической привязке к местности (приложение 10);

4) проезд Кружевной согласно прилагаемой географической привязке к местности (приложение 11);

5) проезд Соседей согласно прилагаемой географической привязке к местности (приложение 12);

6) проезд Братский согласно прилагаемой географической привязке к местности (приложение 13);

7) проезд Уютный согласно прилагаемой географической привязке к местности (приложение 14);

8) проезд Поколений согласно прилагаемой географической привязке к местности (приложение 15);

9) проезд Добрый согласно прилагаемой географической привязке к местности (приложение 16).

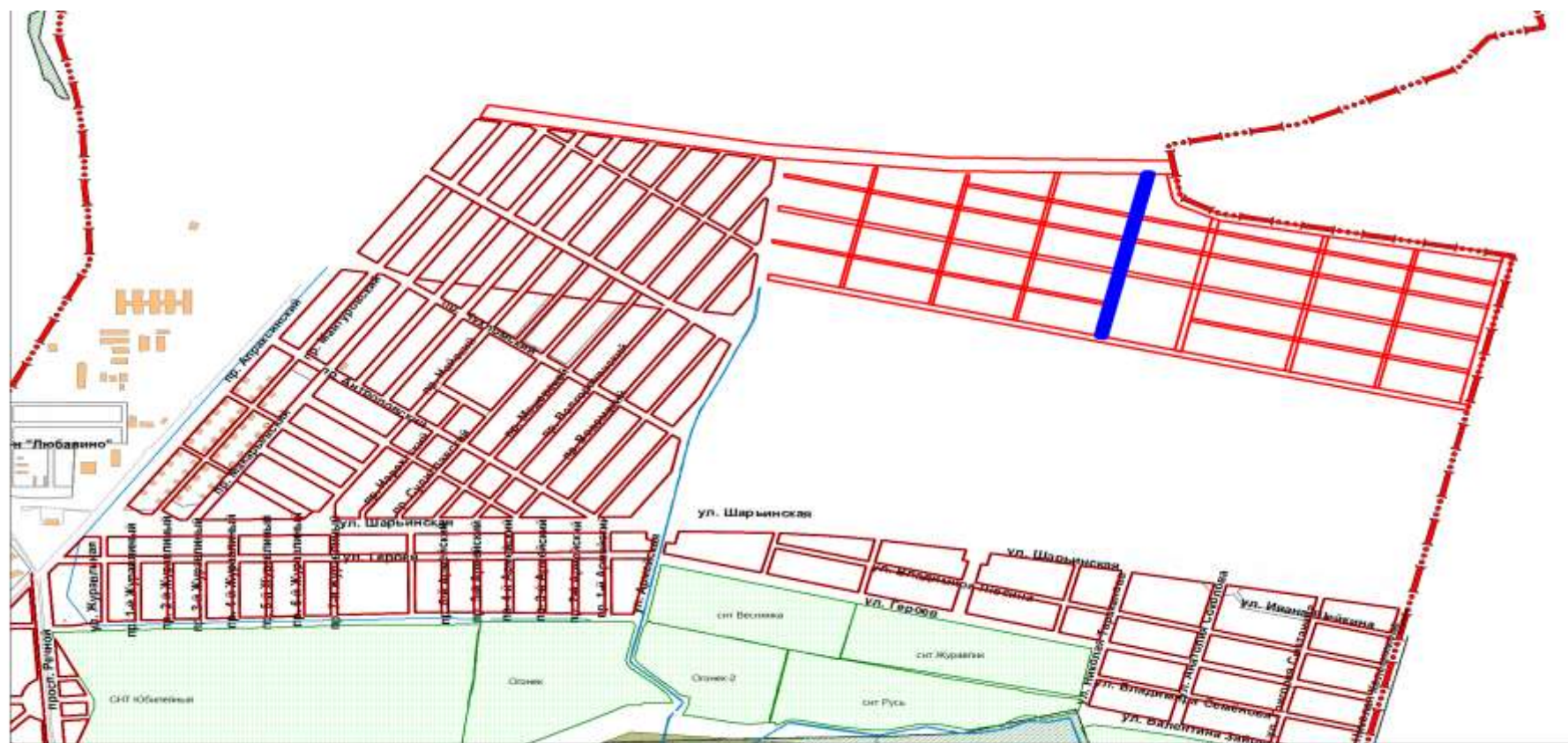
2. Настоящее решение вступает в силу со дня его официального опубликования.

Глава города Костромы

Ю. В. Журин

Приложение 2
к решению Думы города Костромы
от 28 ноября 2019 года № 197

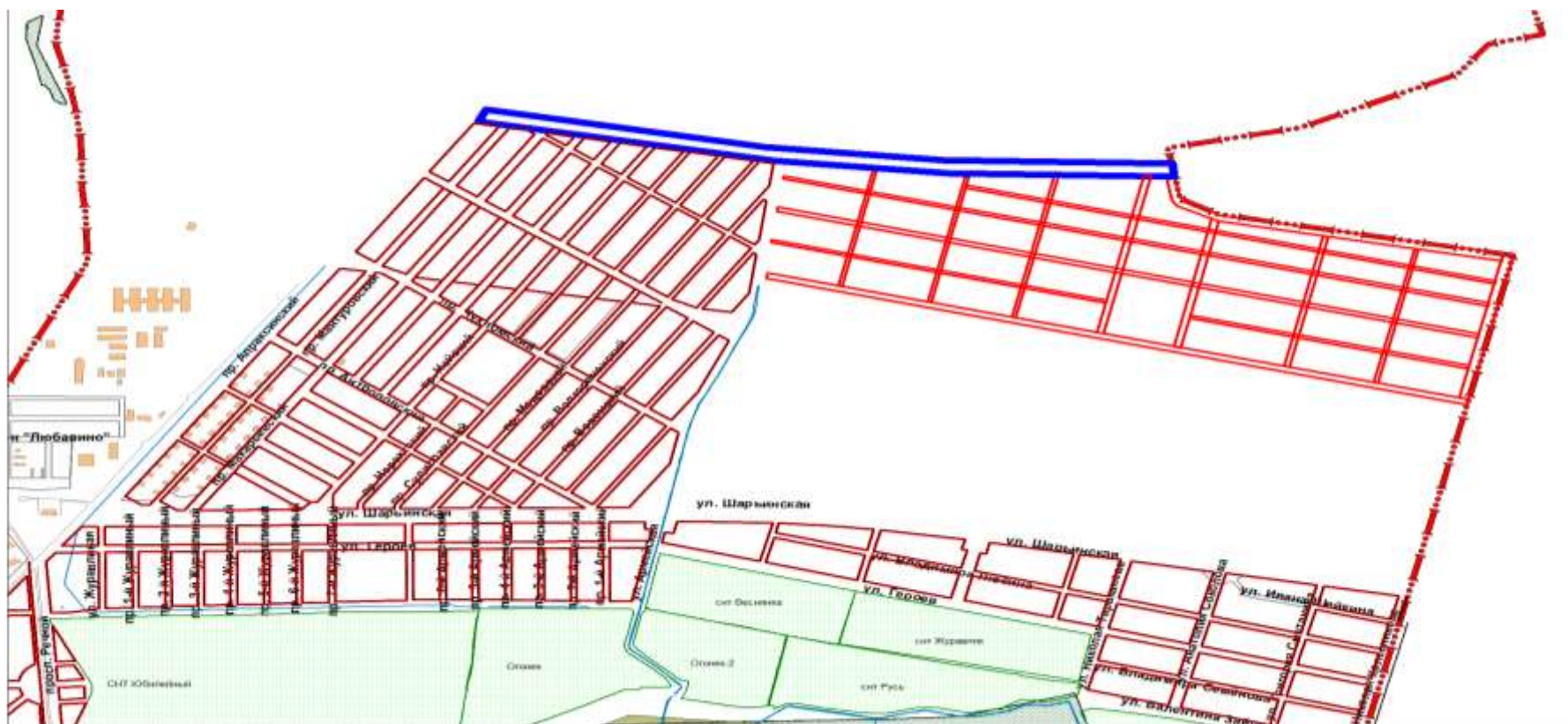
Географическая привязка к местности улицы Семейной




 - улица Семейная

Приложение 3
к решению Думы города Костромы
от 28 ноября 2019 года № 197

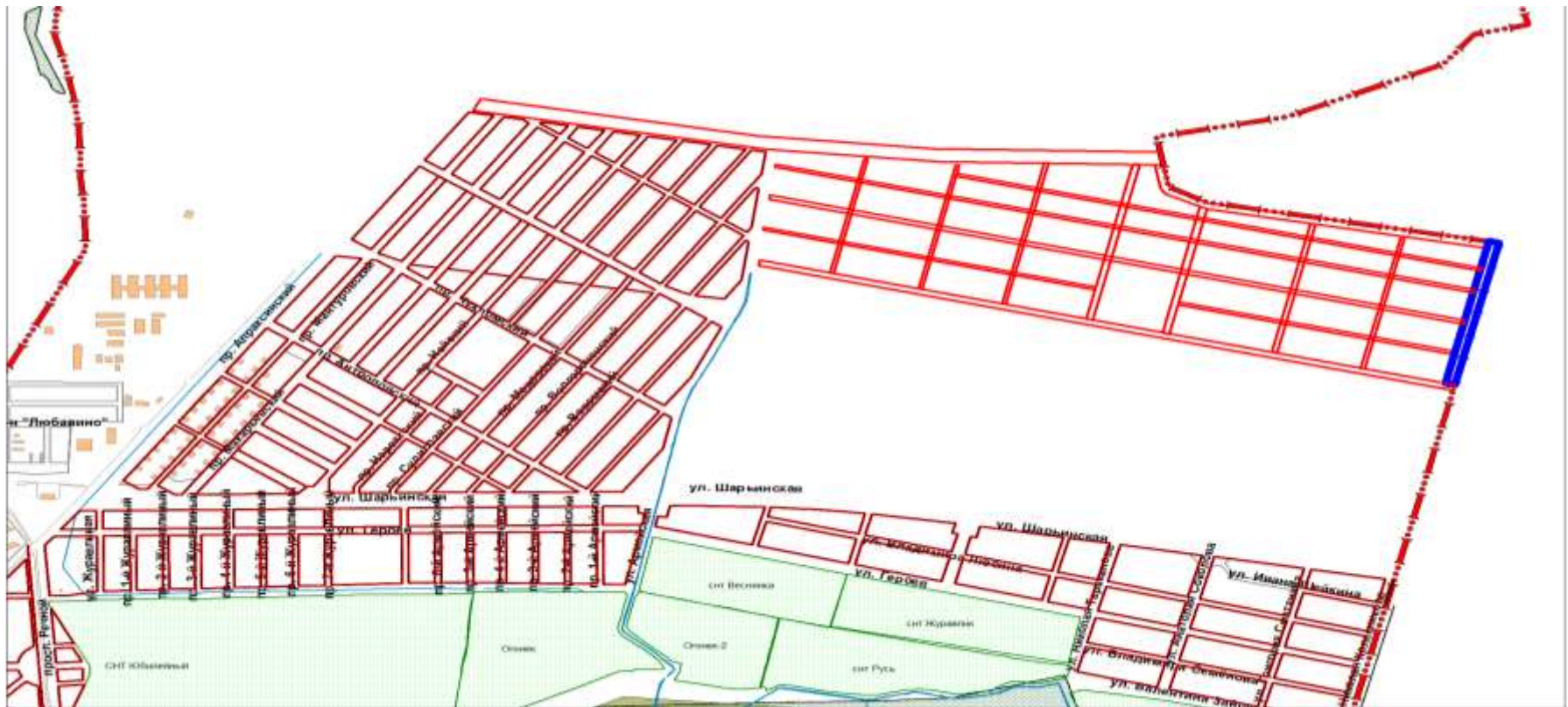
Географическая привязка к местности
улицы Губернской




 - улица Губернская

*Приложение 7
к решению Думы города Костромы
от 28 ноября 2019 года № 197*

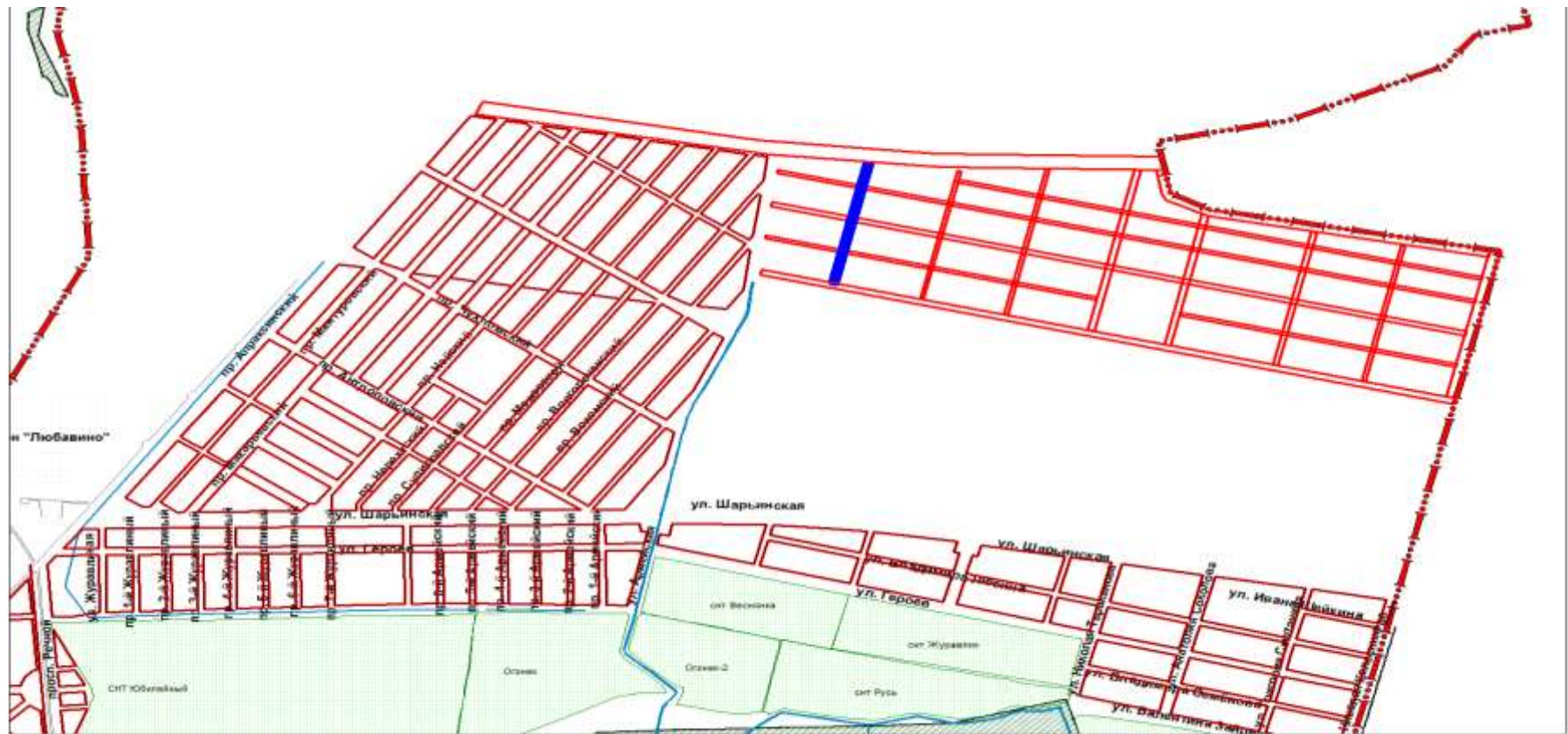
**Географическая привязка к местности
улицы Свадебной**



 - улица Свадебная

Приложение 15
к решению Думы города Костромы
от 28 ноября 2019 года № 197

Географическая привязка к местности проезда Поколений



 - проезд Поколений

