




УСЛОВНЫЕ ОБОЗНАЧЕНИЯ

Условные обозначения	
	Граница существующего земельного участка на кадастровом плане территории
44:27:040637:40	Кадастровый номер земельного участка
	Устанавливаемая красная линия
	Существующий земельный участок
	Образующий земельный участок
	Образующий земельный участок, который после образования будет относиться к территории общего пользования
44:27:060401:40	Кадастровый номер земельного участка, прекращающего свое существование в результате преобразование
ЗУ 1	Условный номер земельного участка
	Линии отступа от красных линий в целях определения мест допустимого размещения зданий, строений, сооружений
	Обозначение характерных точек границ образуемых земельных участков
	Граница существующего элемента планировочной структуры
	Граница образуемого земельного участка
:330/чз1	Условный номер части земельного участка для прохода, проезда
	Образующая часть земельного участка для прохода, проезда

Примечание:
1. Координаты характерных точек границ земельных участков представлены в Приложении 1 текстовой части проекта межевания;
2. Возможна незначительная корректировка координат характерных точек границ земельных участков при выполнении кадастровых работ.

							Проект межевания территории, ограниченной улицами Свердлова, Сковорода, Никитской, проездом Никитским		
Изм.	Кол.	Лист	№ док.	Подпись	Дата	Основная часть проекта межевания территории	Стадия	Лист	Листов
Разработал		Смирнова					ПП	5	
ГАП		Пехтерева				План межевания территории. М 1:1000.	ООО "ПЕРСПЕКТИВА" г. Кострома Свидетельство СРО № П-021-28082009		
Н. контроль		Смирнова							
ГИП		Иванов		