

Утверждена

OT _____ № _____

Схема
расположения земельного участка или земельных
участков на кадастровом плане территорий
проезд Высотный 3-й, 5

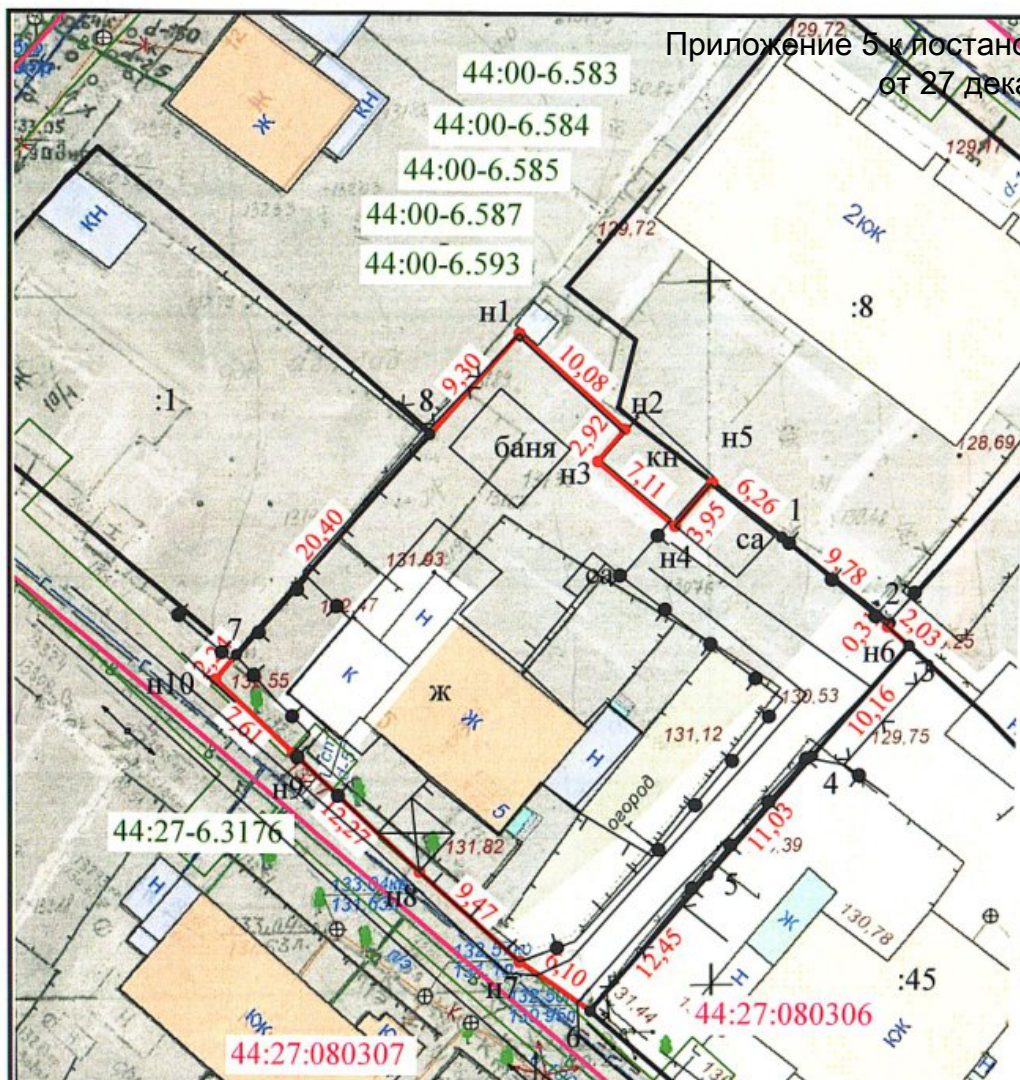
Система координат: МСК-44, зона 1

Площадь земельного участка: **1151** кв.м.

указывается проектная площадь образуемого земельного участка, вычисленная с использованием технологических и программных средств, в том числе размещенных на официальном сайте федерального органа исполнительной власти, уполномоченного Правительством Российской Федерации на осуществление государственного кадастрового учета, государственной регистрации права, ведение Единого государственного реестра недвижимости и предоставление сведений, содержащихся в Едином государственном реестре недвижимости, в информационно-телекоммуникационной сети "Интернет" (далее – официальный сайт), с округлением до 1 квадратного метра. Указанное значение площади земельного участка может быть уточнено при проведении кадастровых работ не более чем на десять процентов).



Координаты, м (указываются в случае подготовки схемы расположения земельного участка с использованием технологических и программных средств, в том числе размещенных на официальном сайте. Значения координат, полученные с использованием указанных технологических и программных средств, указываются с округлением до 0,01 метра)

| Обозначени е характерн | X,м | Y,м | Обозначени е характерн | X,м | Y,м |
|---------------------------|------------|--------------|---------------------------|------------|--------------|
| н1 | 288 304,77 | 1 212 186,88 | 5 | 288 266,82 | 1 212 201,01 |
| н2 | 288 298,10 | 1 212 194,44 | 6 | 288 257,27 | 1 212 193,03 |
| н3 | 288 295,83 | 1 212 192,61 | н7 | 288 260,70 | 1 212 187,98 |
| н4 | 288 291,33 | 1 212 198,12 | н8 | 288 266,95 | 1 212 180,86 |
| н5 | 288 294,39 | 1 212 200,62 | н9 | 288 275,22 | 1 212 171,79 |
| 1 | 288 290,59 | 1 212 205,59 | н10 | 288 280,41 | 1 212 166,22 |
| 2 | 288 284,59 | 1 212 213,31 | 7 | 288 282,12 | 1 212 167,67 |
| н6 | 288 284,35 | 1 212 213,12 | 8 | 288 297,68 | 1 212 180,86 |
| 3 | 288 283,02 | 1 212 214,66 | н1 | 288 304,77 | 1 212 186,88 |
| 4 | 288 275,24 | 1 212 208,13 | | | |



Масштаб 1:500

Условные обозначения

- | | |
|---|---|
| | Граница образуемого земельного участка |
| | Границы учтенных земельных участков |
|  | Граница зоны с особыми условиями использования территории |
|  | Граница кадастрового квартала |

- | | |
|--------------|---|
| • | Характерная точка границы земельного участка, сведения о которой от местоположение которой определено при кадастровых работах |
| :1 | Надписи кадастрового номера земельного участка |
| 44:27:040732 | Обозначение кадастрового квартала |
| 44:00-6.583 | Учетный номер зоны с особыми условиями использования территории |